

PETICIONARIO

TERRY WORKS S.L.

PROYECTO

ESTUDIO DE IMPACTO AMBIENTAL DEL PROYECTO DE EXPLOTACION DEL PASE A CONCESION DEL PERMISO DE INVESTIGACION CAUDETE Nº 31277.MI. DE CAUDETE DE LAS FUENTES, FUENTERRALES Y UTEL.

EL ING. TECNICAS

EL DIBUJANTE

Fco. Antonio Fernandez Puche

Fco. Emilio Nieto Serrano

DESIGNACION DEL PLANO

TOPOGRAFIA FASE I DE EXPLOTACION

Nº PLANO

13

FECHA

Marzo 2022

ESCALA 1:2.500



890

895

900

905

910

915

910

905

900

895

905

900

875

890

895

885

880

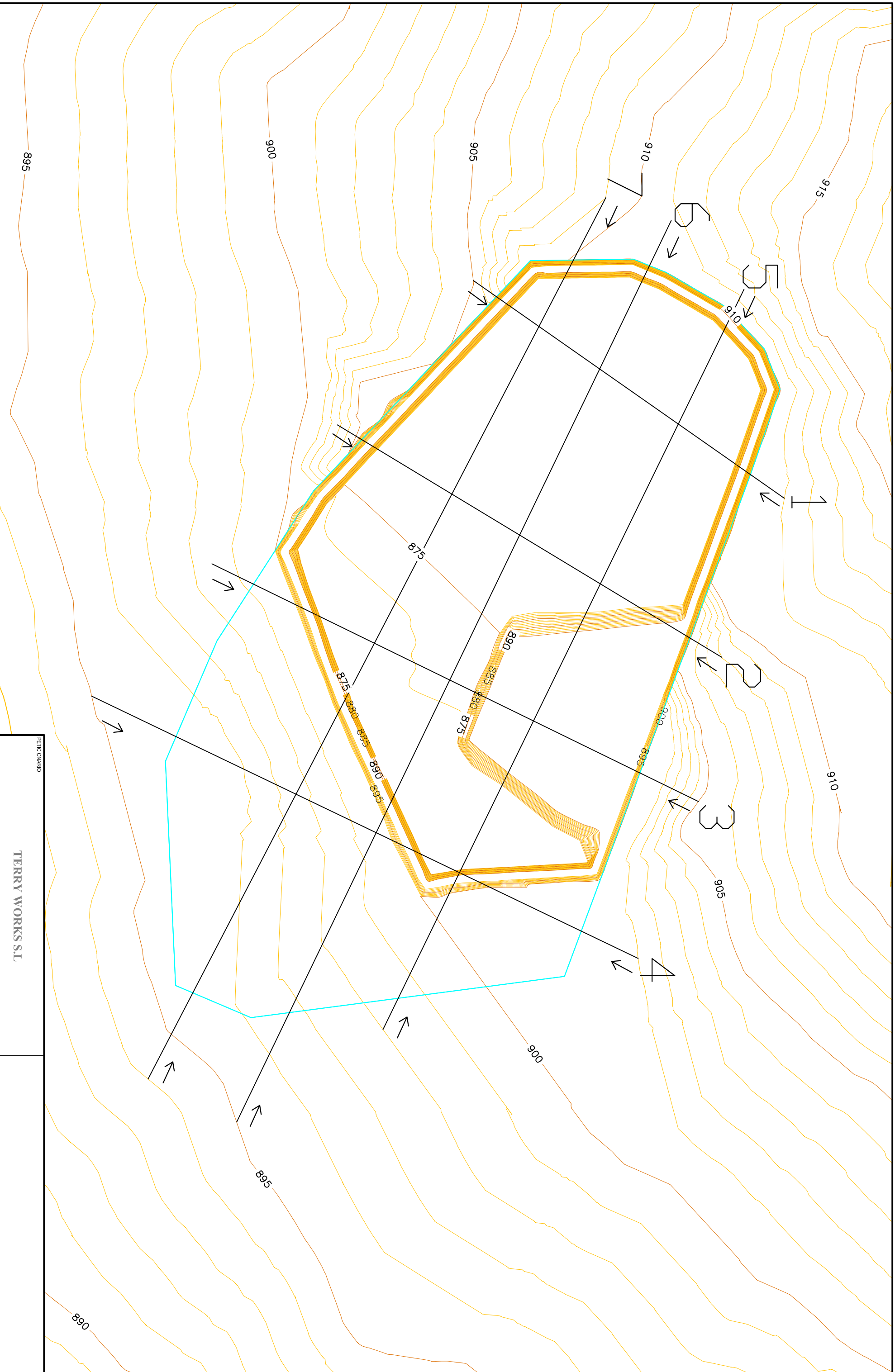
875

890

895

900

905



PETICIONARIO

TERRY WORKS S.L.

PROYECTO

ESTUDIO DE IMPACTO AMBIENTAL DEL PROYECTO DE EXPLORACIÓN DEL PASE A CONCESIÓN DEL PERMISO DE INVESTIGACIÓN CAUDETE Nº 312711M DE CAUDETE DE LAS FUENTES, FUENTERRABILES Y ITEL.

EL ING. TECN. MINAS

Fco. Antonio Fernández Puchta

EL DIBUJANTE

Fco. Emilio Nieto Sotoca

DESIGNACIÓN DEL PLANO

SITUACIÓN DE PERFILES DE TOPOGRAFÍA DE LA FASE II DE EXPLOTACIÓN

Nº PLANO

141

FECHA

Marzo 2022

ESCALA 1:2.500



890

895

900

905

910

895

875

875

890

885

880

875

880

885

890

895

2

3

4

5

6

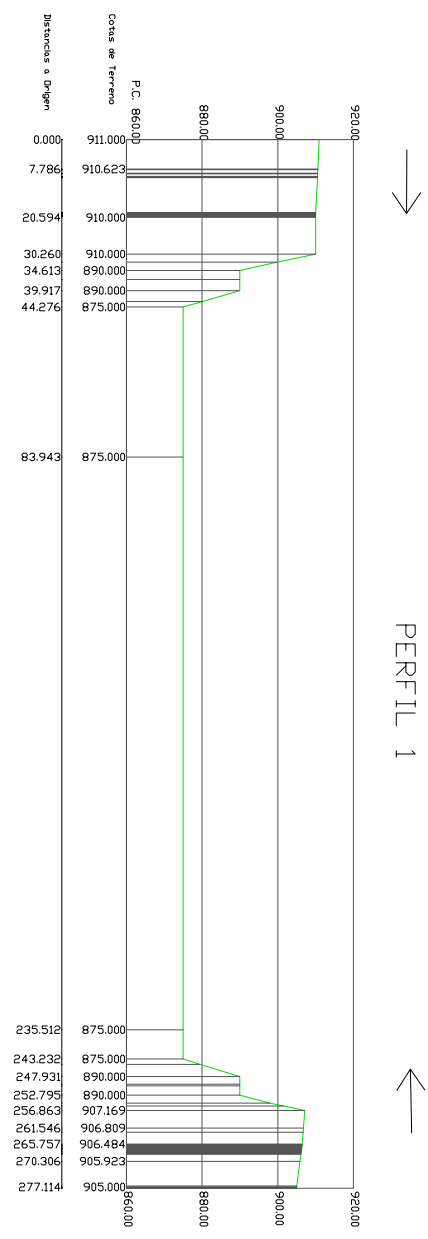
915

910

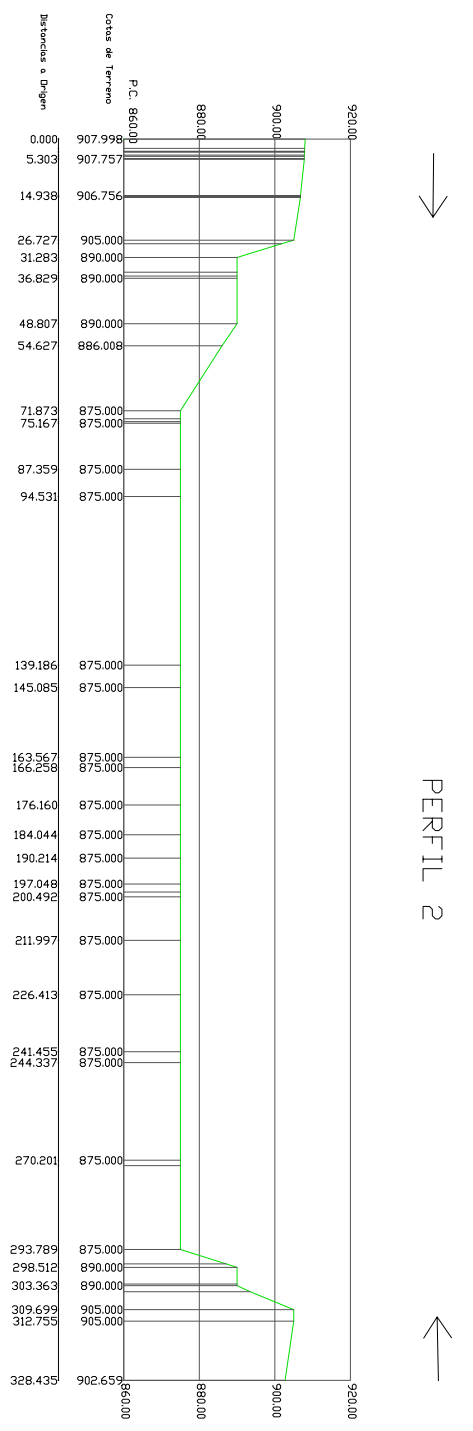
905

900

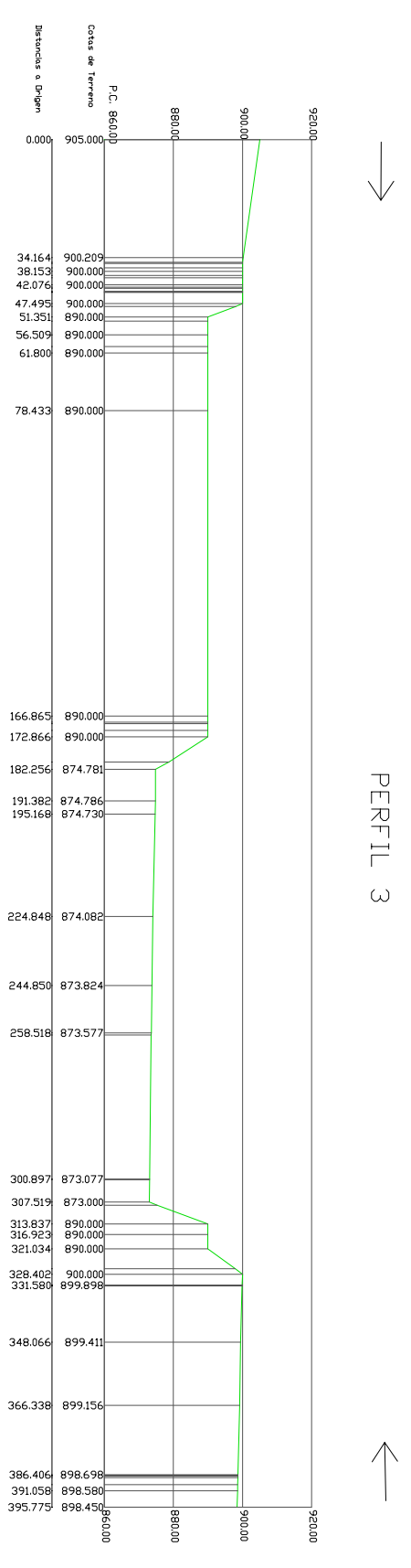
895



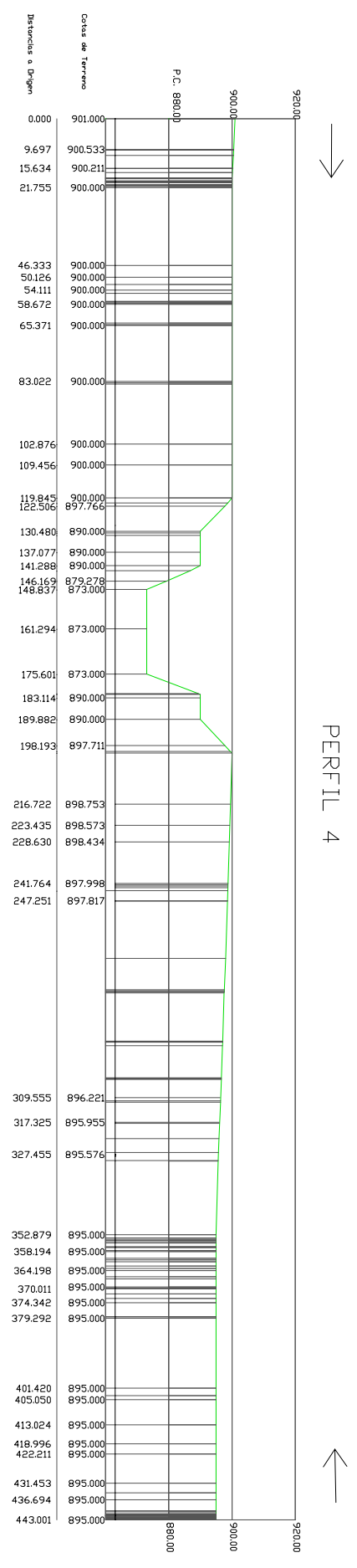
PERFIL 1



PERFIL 2

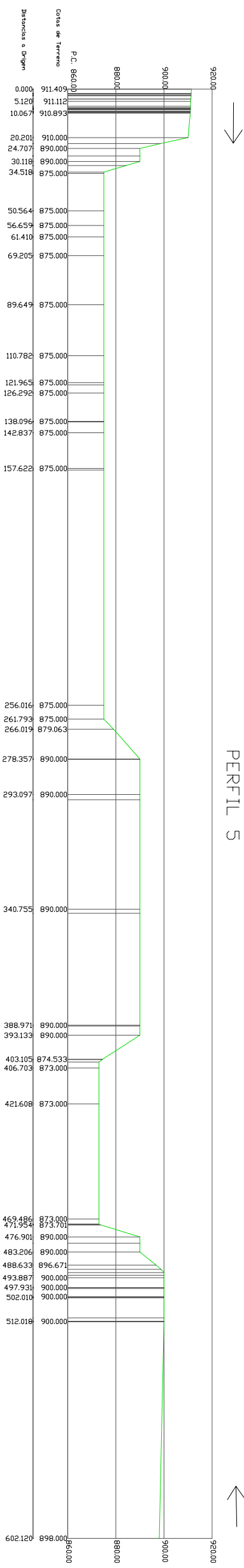


PERFIL 3

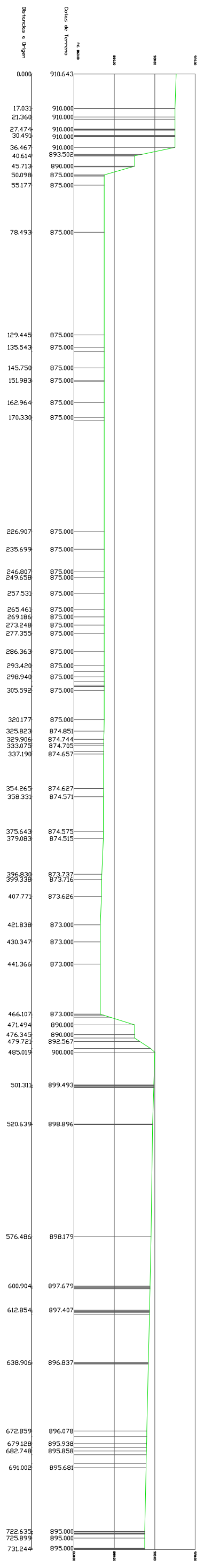


PERFIL 4

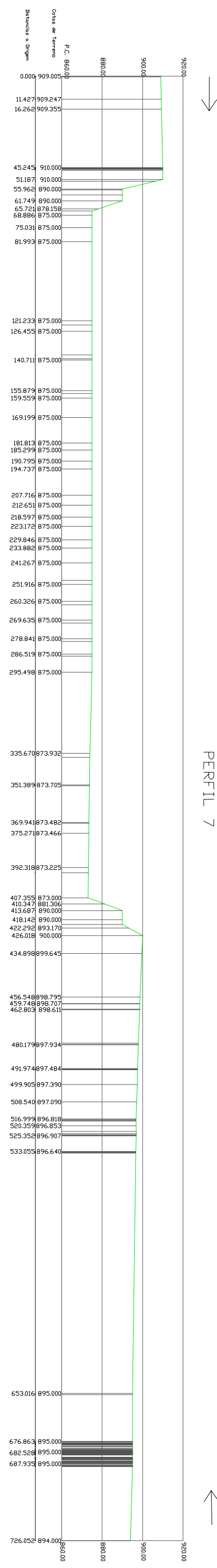
PETIONARIO		TERRY WORKS SL.	
PROYECTO		ESTUDIO DE IMPACTO AMBIENTAL DEL PROYECTO DE EXPLOTACION DEL PASE A CONCESION DEL PERMISO DE INVESTIGACION CUADERO N° 927111M DE CAUETE DE LAS FUENTES FUENTES ROBLES Y UTEL.	
EL ING. TECNICAS	EL DIBUJANTE	DESIGNACION DEL PLANO	
Fda. Antonio Fernandez Pacheco	Fda. Emilio Nieto Soriano	PERFILES TOPOGRAFIA FASE 2 DE LA EXPLOTACION	
FECHA		N° PLANO	
Marzo 2022		42	
ESCALA		1:2.000	



PERFIL 5

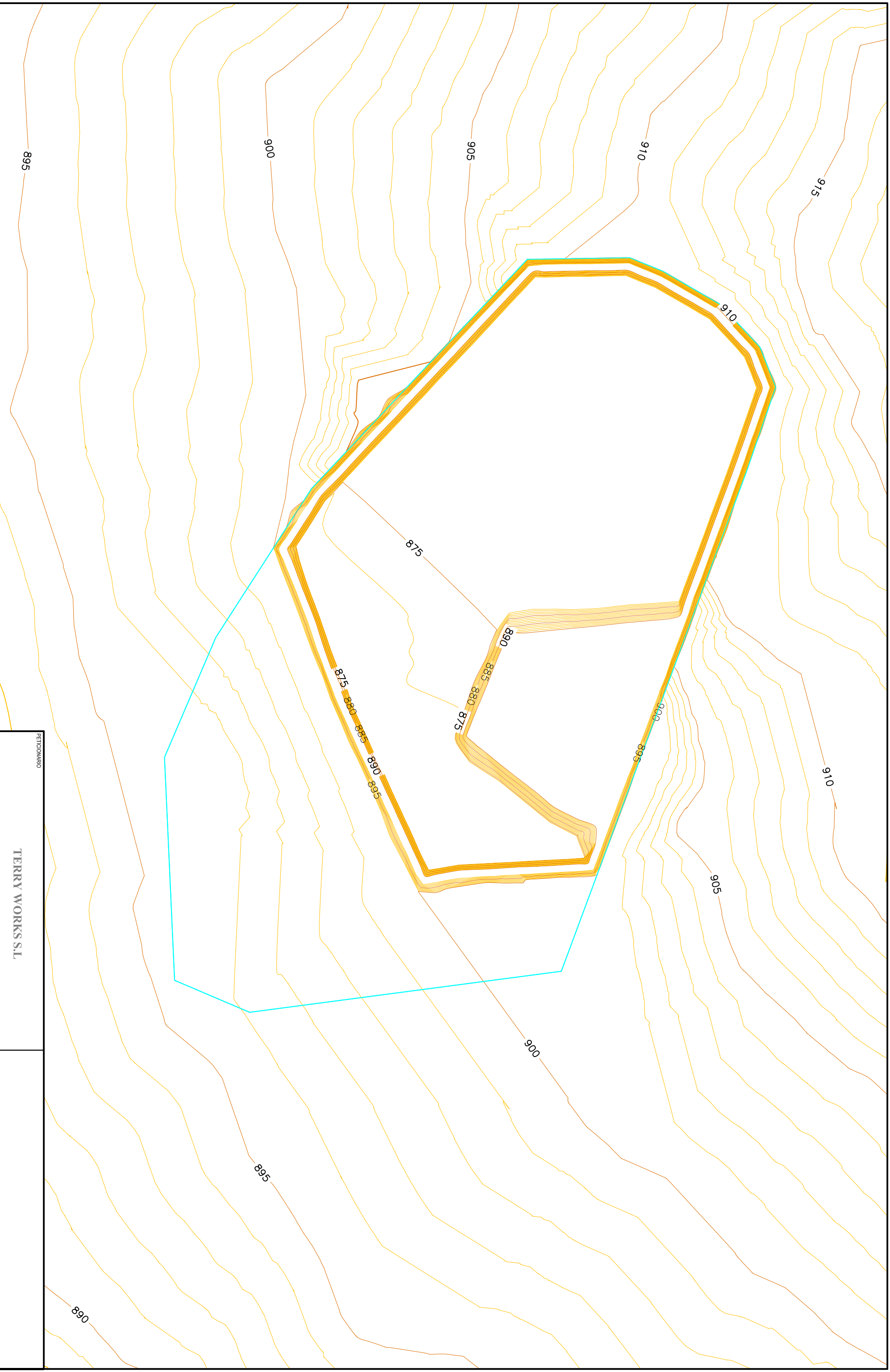


PERFIL 6



PERFIL 7

PETIONARIO		TERRY WORKS S.L	
PROYECTO: ESTUDIO DE IMPACTO AMBIENTAL DEL PROYECTO DE EXPLOTACIÓN DEL PASE A CONCESIÓN DEL PENINSULO DE INVESTIGACIÓN "CAUDETE Nº 31271" MINA DE CAUDETE DE LAS FUENTES FUENTERRALES Y UTEL			
EL ING. TECN. MINAS		EL DIBUJANTE	
Fdo. Antonio Fernández Pacheco		Fdo. Emilio Nieto Soriano	
DESIGNACIÓN DEL PLANO		PERFILES TOPOGRAFIA FASE 2 DE LA EXPLOTACIÓN	
Nº PLANO		143	
FECHA		Marzo 2022	
ESCALA		1:2.000	



PETICIONARIO

TERRY WORKS S.L

PROYECTO

ESTUDIO DE IMPACTO AMBIENTAL DEL PROYECTO DE EXPLORACION DEL PASE A CONCESION DEL PERMISO DE INVESTIGACION CAUDETE Nº 312711M DE CAUDETE DE LAS FUENTES, FUENTES VERDELES Y UTEL.

EL ING. TECNICO

Fdo. Antonio Fernandez Puchta

EL DIBUJANTE

Fdo. Emilio Nieto Sotoca

DESIGNACION DEL PLANO

TOPOGRAFIA DE LA FASE II DE EXPLOTACION

Nº PLANO

14

FECHA

Marzo 2022

ESCALA 1:2.500



890

895

900

905

910

900

895

890

885

880

875

875

875

880

885

890

895

900

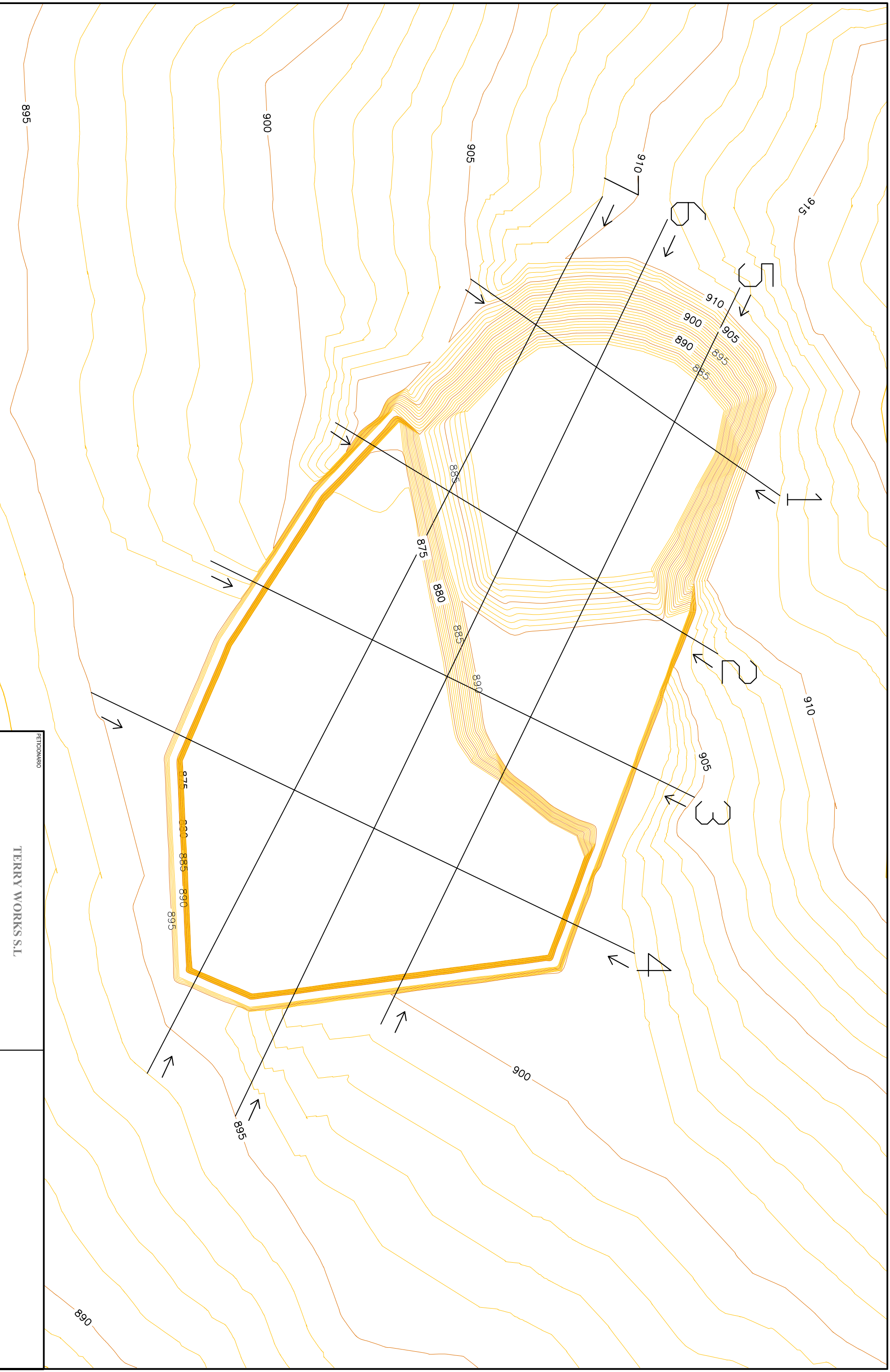
905

910

915

910

895



895

900

905

910

915

910

900

890

PETICIONARIO

TERRY WORKS S.L

PROYECTO

ESTUDIO DE IMPACTO AMBIENTAL DEL PROYECTO DE EXPLORACION DEL PASE A CONCESION DEL PERMISO DE INVESTIGACION CAUDETE Nº 312711M DE CAUDETE DE LAS FUENTES, FUENTERRABILES Y ITOEL.

EL ING. TEC. MINAS

EL DIBUJANTE

Fco. Antonio Fernandez Pucheta

Fco. Emilio Nieto Sotoca

DESIGNACION DEL PLANO

SITUACION DE PERFILES DE TOPOGRAFIA DE LA FASE III DE EXPLOTACION

Nº PLANO

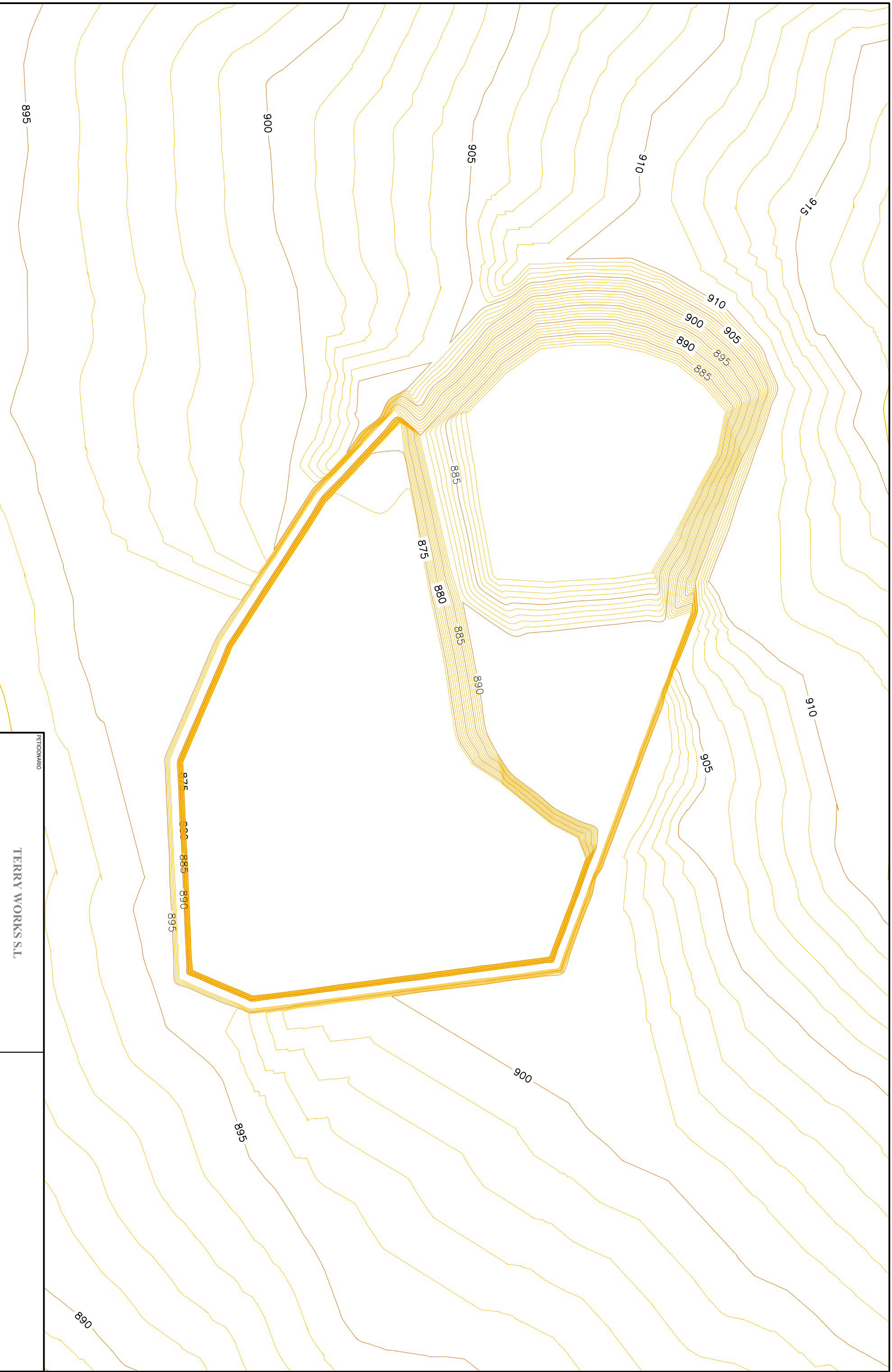
51

FECHA

Marzo 2022

ESCALA 1:2.500





PETICIONARIO

TERRY WORKS S.L.

PROYECTO

ESTUDIO DE IMPACTO AMBIENTAL DEL PROYECTO DE EXPLORACION DEL PASE A CONCESION DEL PERMISO DE INVESTIGACION CAUDETE N° 312711M DE CAUDETE DE LAS FUENTES, FUENTERRABILES Y IJUEL.

EL ING. TEC. MINAS

EL DIBUJANTE

Foto: Antonio Fernandez Pucheta

Foto: Emilio Nieto Sotoca

DESIGNACION DEL PLANO

TOPOGRAFIA DE LA FASE III DE EXPLOTACION

Nº PLANO

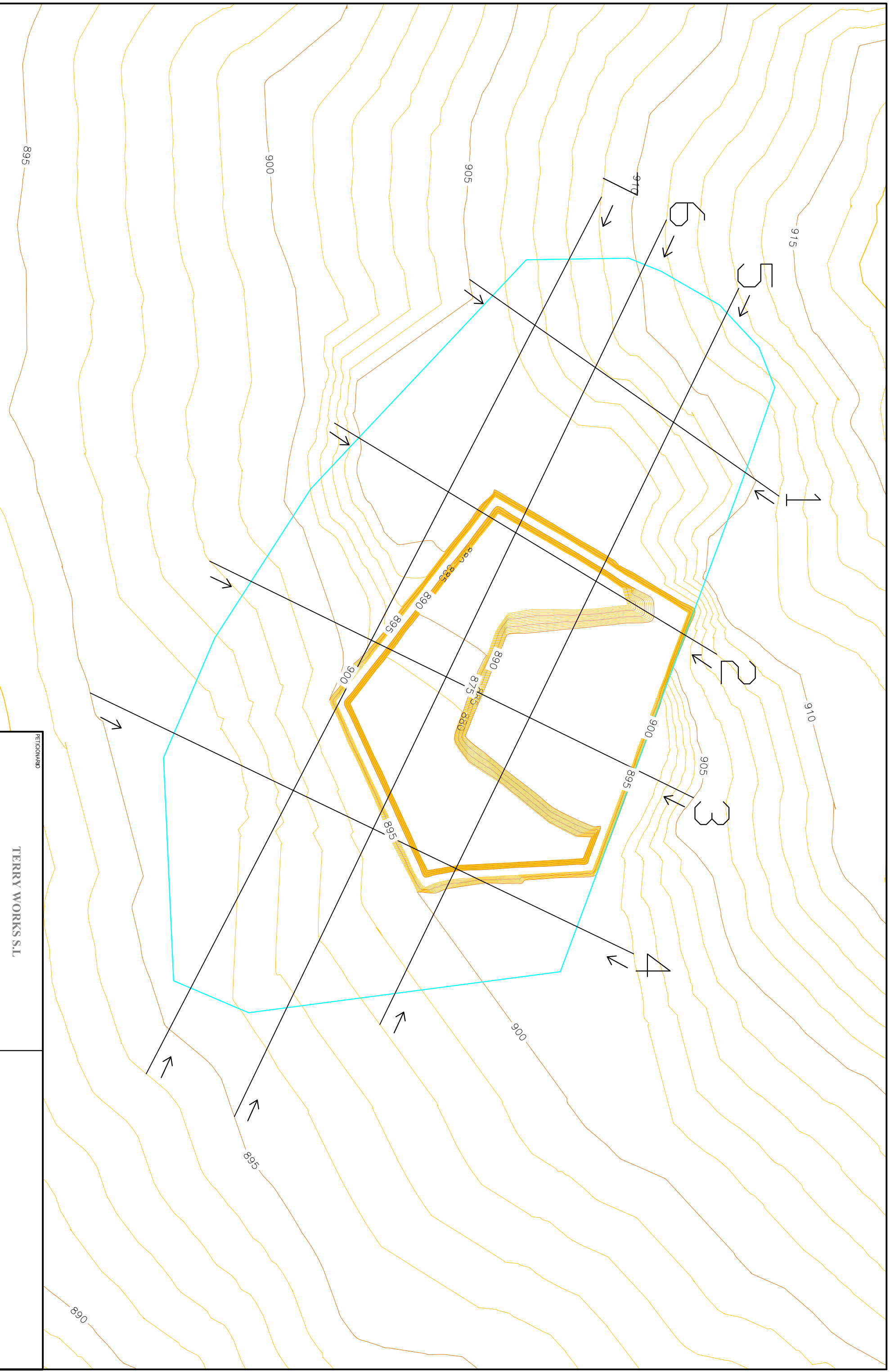
15

FECHA

Marzo 2022

ESCALA 1:2.500





PETICIONARIO

TERRY WORKS S.L.

PROYECTO

ESTUDIO DE IMPACTO AMBIENTAL DEL PROYECTO DE EXPLOTACION DEL PASE A CONCESION DEL PERMISO DE INVESTIGACION CAUDETE Nº 312711.MI DE CAUDETE DE LAS FUENTES, FUENTERRALES Y UTEI.

EL ING. TECNICO MINAS

Fco. Antonio Fernandez Pucheta

EL DIBUJANTE

Fco. Emilio Nieto Solera

DESIGNACION DEL PLANO

SITUACION DE PERFILES DE TOPOGRAFIA DE RESTAURACION TRAS LA FASE 1 DE EXPLOTACION

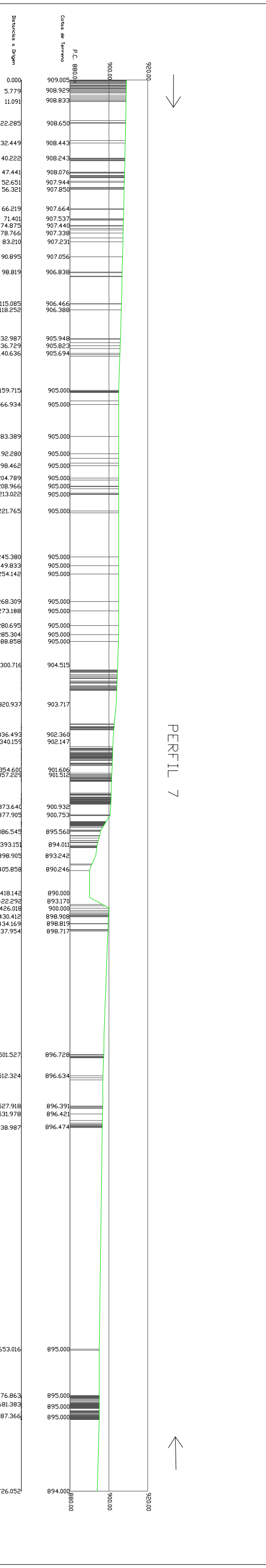

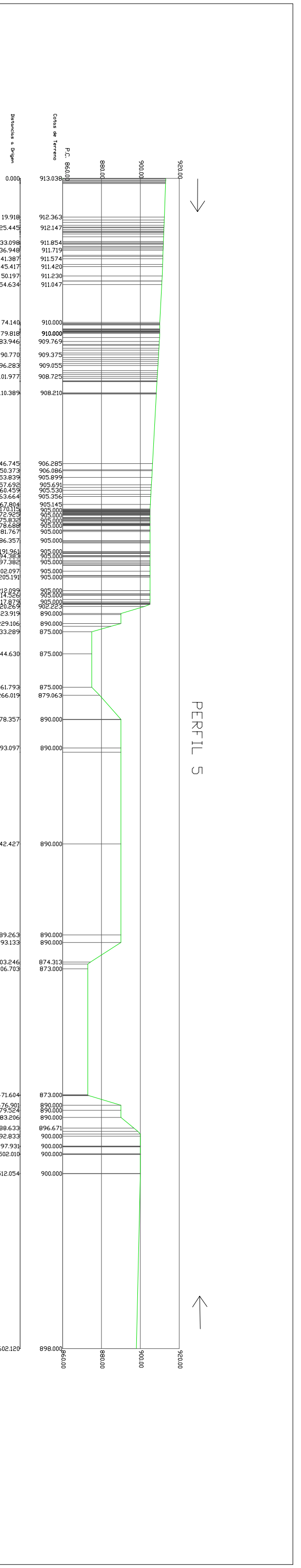
Nº PLANO

FECHA

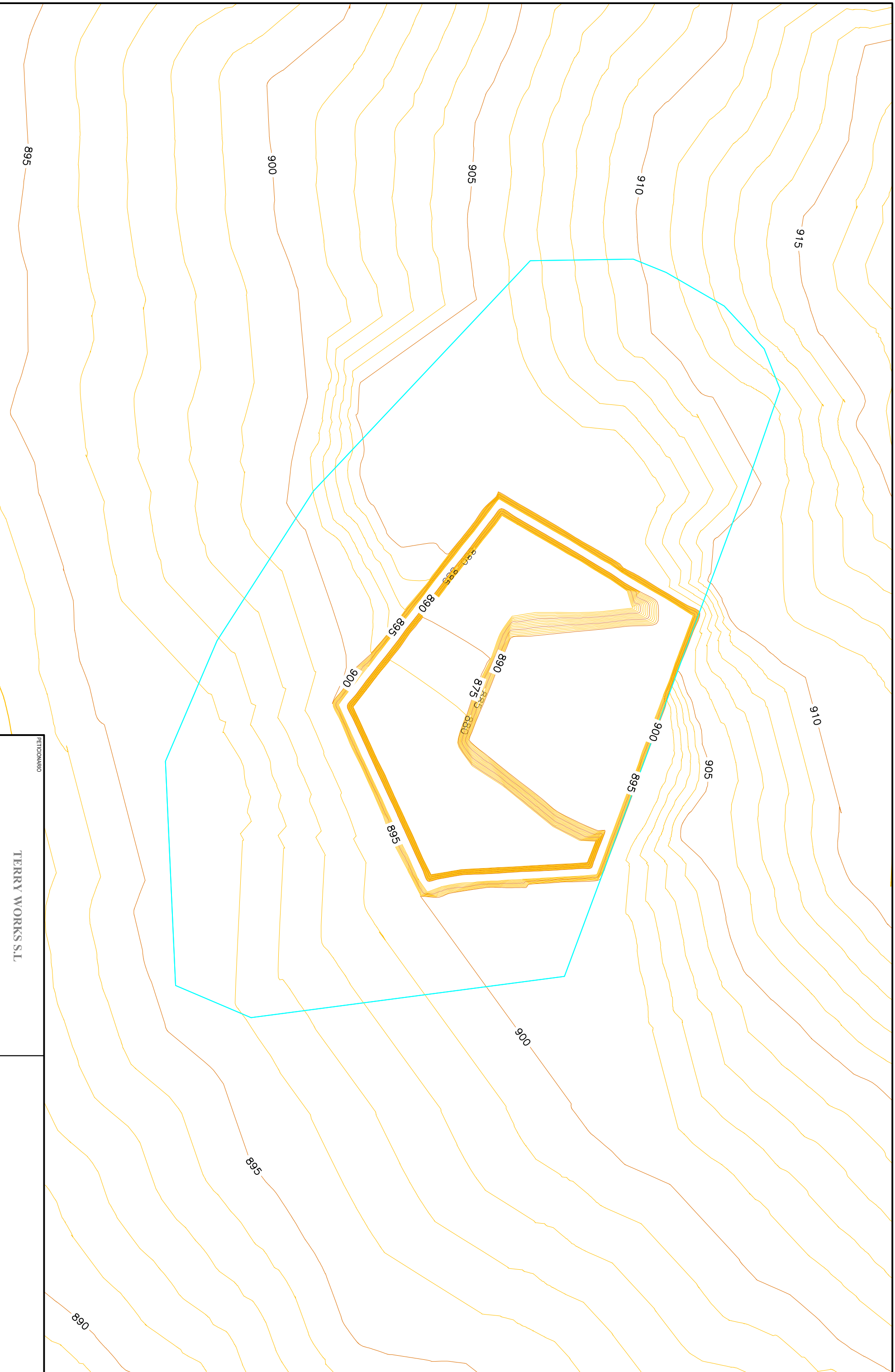
Marzo 2022

ESCALA 1:2.500





PETICIONARIO		TERRY WORKS S.L.	
PROYECTO		ESTUDIO DE IMPACTO AMBIENTAL DEL PROYECTO DE EXPLORACION DEL PASE A CONCESION DEL PENINSULO DE INVESTIGACION VAQUETE N° 21711MM DE CAUDETE DE LAS FUENTES, FUENTERRALES Y UTIEL.	
EL ING. TECNICAS	EL DIBUJANTE	DESIGNACION DEL PLANO	
Fdo. Antonio Fernandez Puche	Fdo. Emilio Nieto Soriano	PERFILES TOPOGRAFIA FASE 1 DE RESTAURACION	
FECHA		ESCALA	
Marzo 2022		1:2.000	



PETICIONARIO

TERRY WORKS S.L.

PROYECTO

ESTUDIO DE IMPACTO AMBIENTAL DEL PROYECTO DE EXPLORACION DEL PASE A CONCESION DEL PERMISO DE INVESTIGACION CAUDETE N.º 312711M DE CAUDETE DE LAS FUENTES FUENTERRERALES Y UTEL.

EL ING. TEC. MINAS

Fco. Antonio Fernandez Puchta

EL DIBUJANTE

Fco. Emilio Nieto Sotoca

DESIGNACION DEL PLANO

TOPOGRAFIA DE RESTAURACION TRAS LA FASE 1 DE EXPLOTACION

Nº PLANO

16

FECHA

Marzo 2022

ESCALA 1:2.500



890

895

900

895

905

910

900

890

875

880

895

890

885

895

900

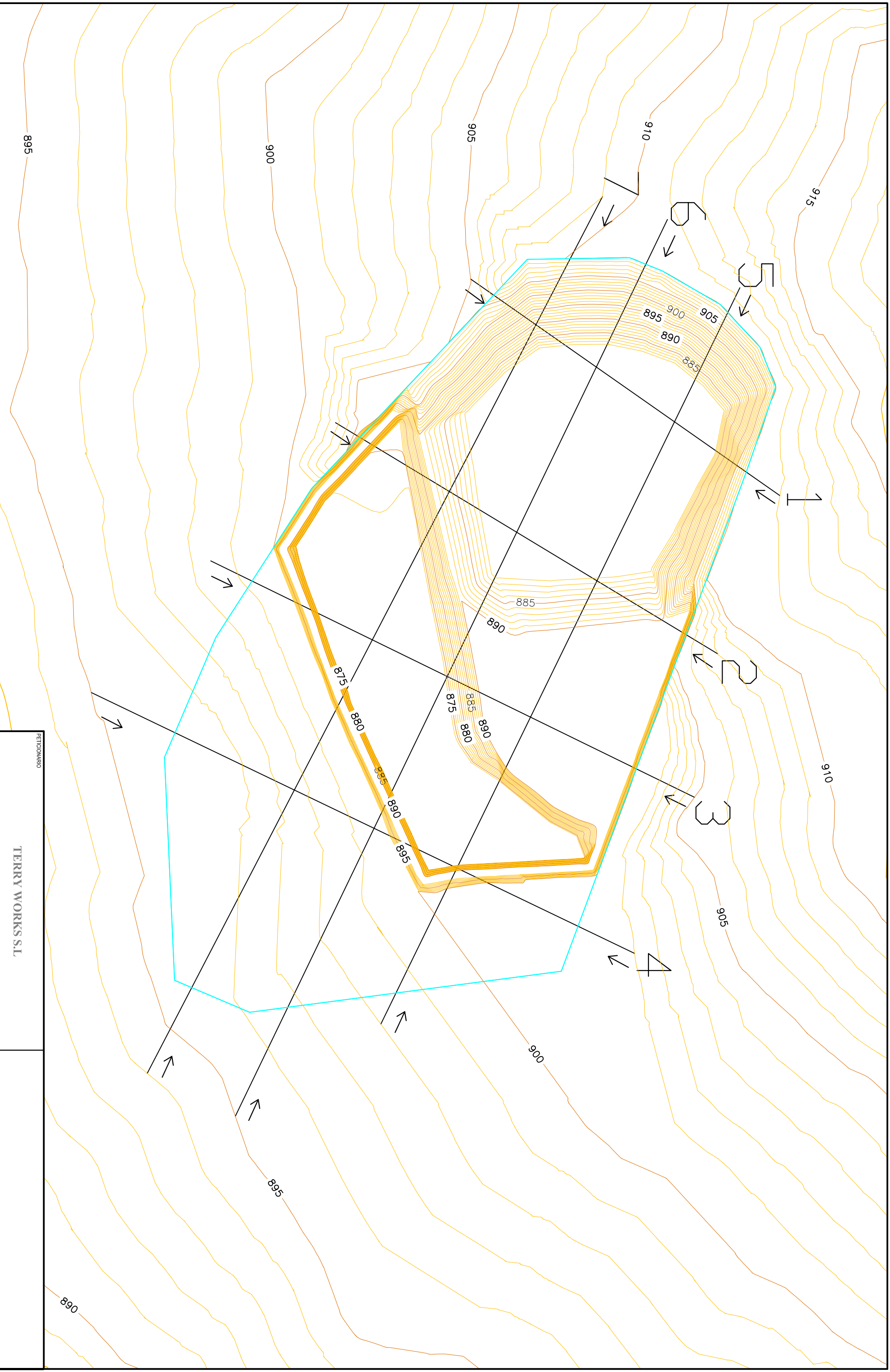
915

910

905

900

895



PETICIONARIO

TERRY WORKS S.L.

PROYECTO

ESTUDIO DE IMPACTO AMBIENTAL DEL PROYECTO DE EXPLORACIÓN DEL PASE A CONCESIÓN DEL PERMISO DE INVESTIGACIÓN CAUDETE Nº 312711M DE CAUDETE DE LAS FUENTES, FUENTERRABILES Y UTEIL.

EL ING. TECN. MINAS

EL DIBUJANTE

Foto: Antonio Fernandez Puchta

Foto: Emilio Nieto Sotoca

DESIGNACIÓN DEL PLANO

SITUACIÓN DE PERFILES DE TOPOGRAFÍA DE LA FASE II DE RESTAURACIÓN

Nº PLANO

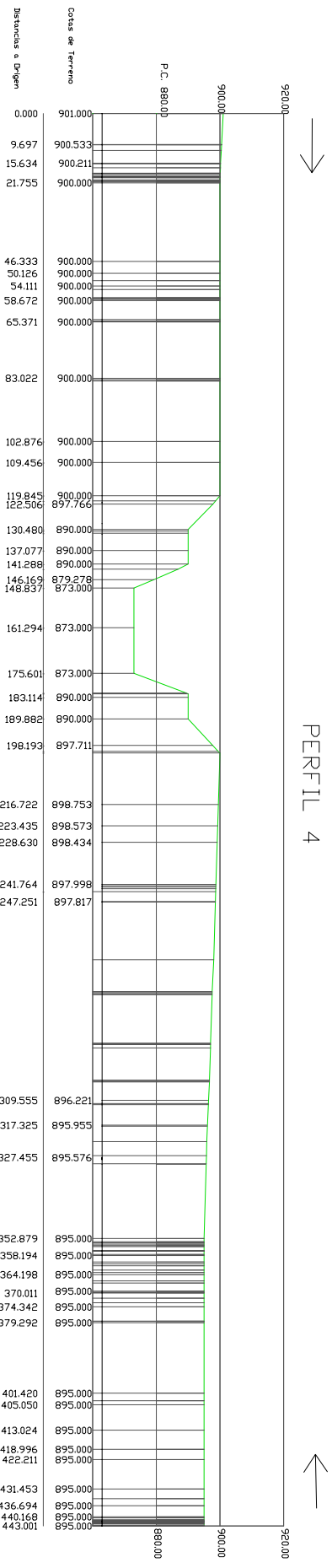
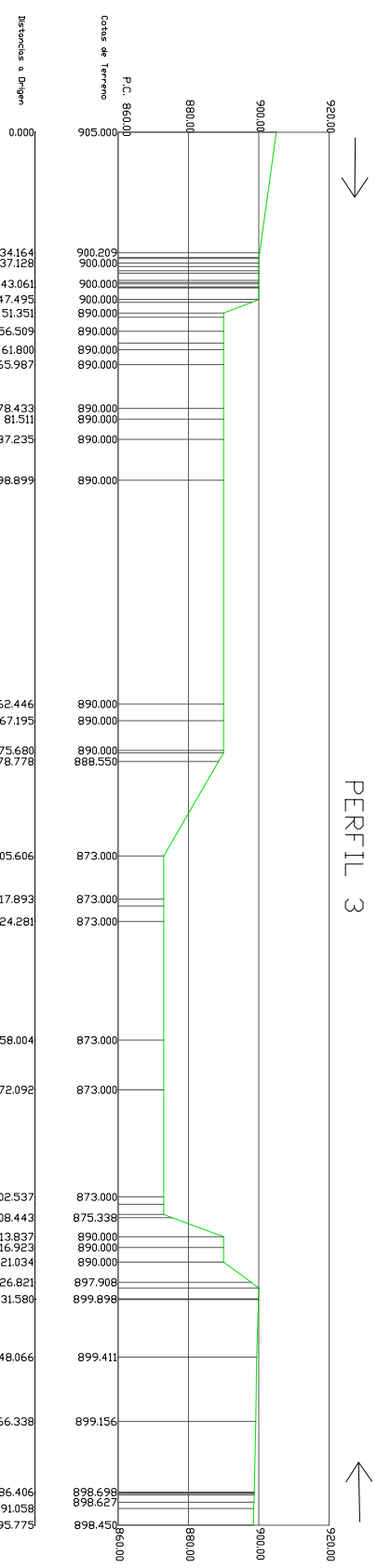
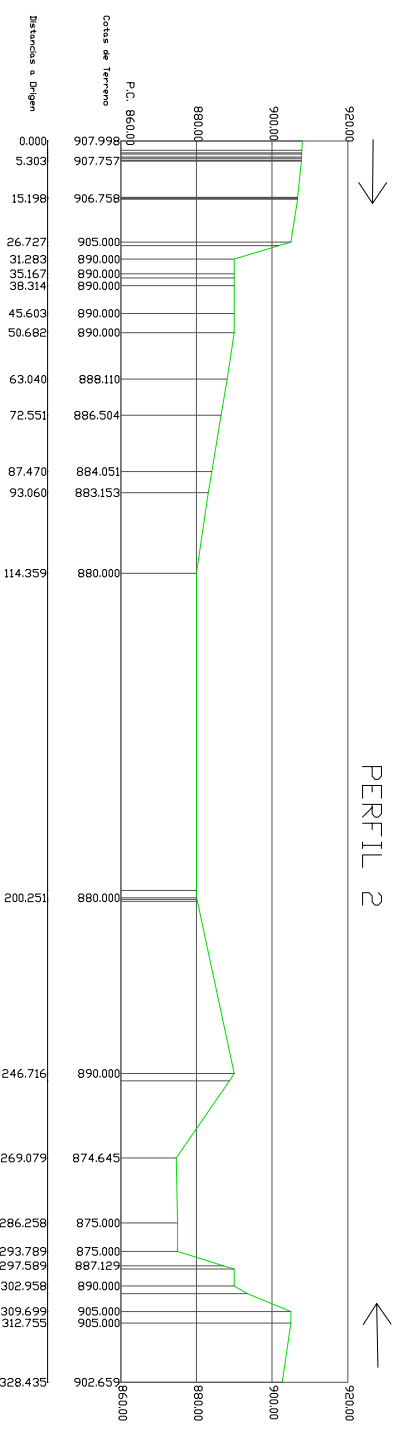

III

FECHA

Marzo 2022

ESCALA 1:2.500





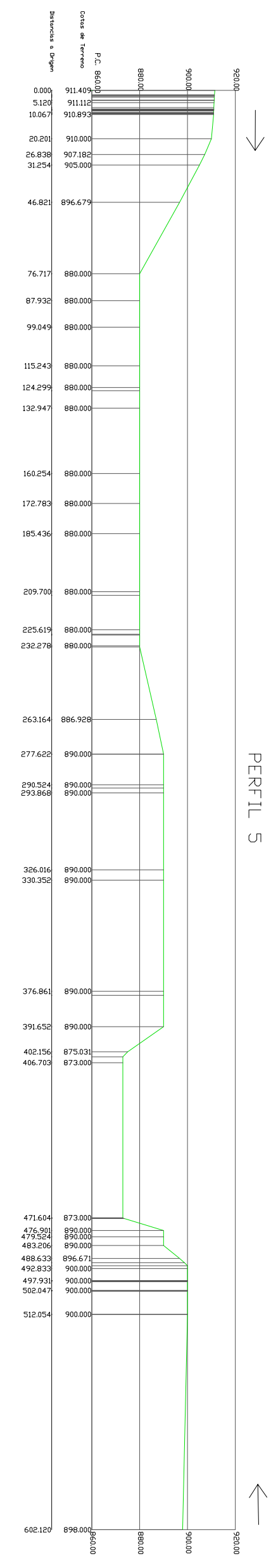
PERFIL 1

PERFIL 2

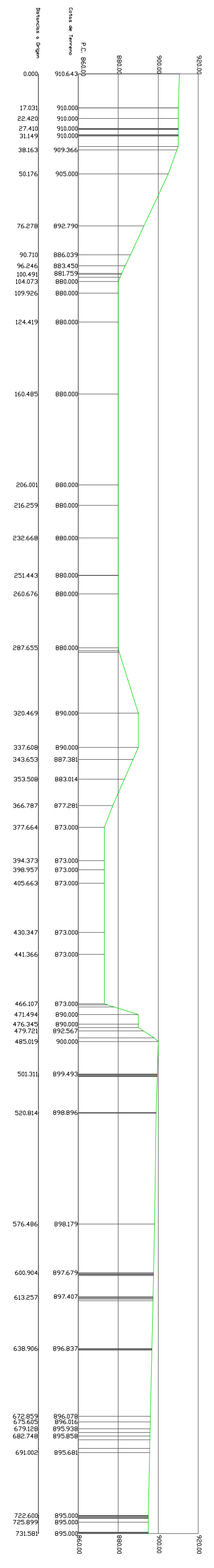
PERFIL 3

PERFIL 4

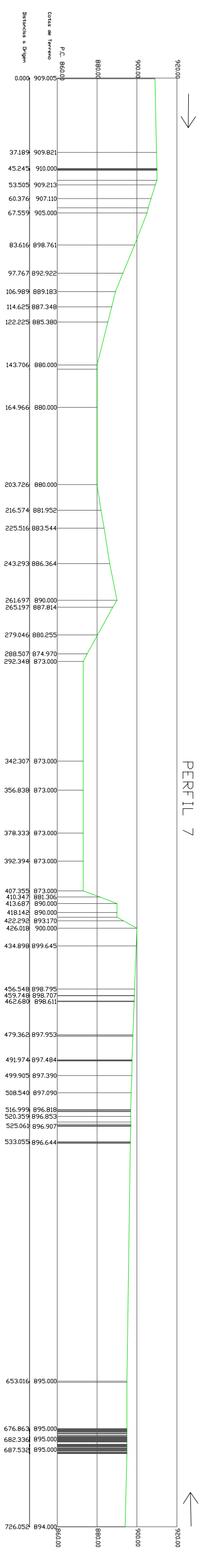
PETIONARIO		TERRY WORKS S.L	
PROYECTO		ESTUDIO DE IMPACTO AMBIENTAL DEL PROYECTO DE EXPLOTACIÓN DEL PASE A CONCESIÓN DEL PERMISO DE INVESTIGACIÓN CUADERO N° 327, TITULO DE CAUDES DE LAS FUENTES FIATROBLES VITEL	
EL ING. TECN. MINAS	EL DIBUJANTE		
Fdo. Antonio Fernandez Puche	Fdo. Emilio Nieto Soriano		
DESIGNACION DEL PLANO		PERFILES TOPOGRAFIA FASE 2 DE RESTAURACION	
Nº PLANO	FECHA	ESCALA	
1/2	Marzo 2022	1:2.000	



PERFIL 5

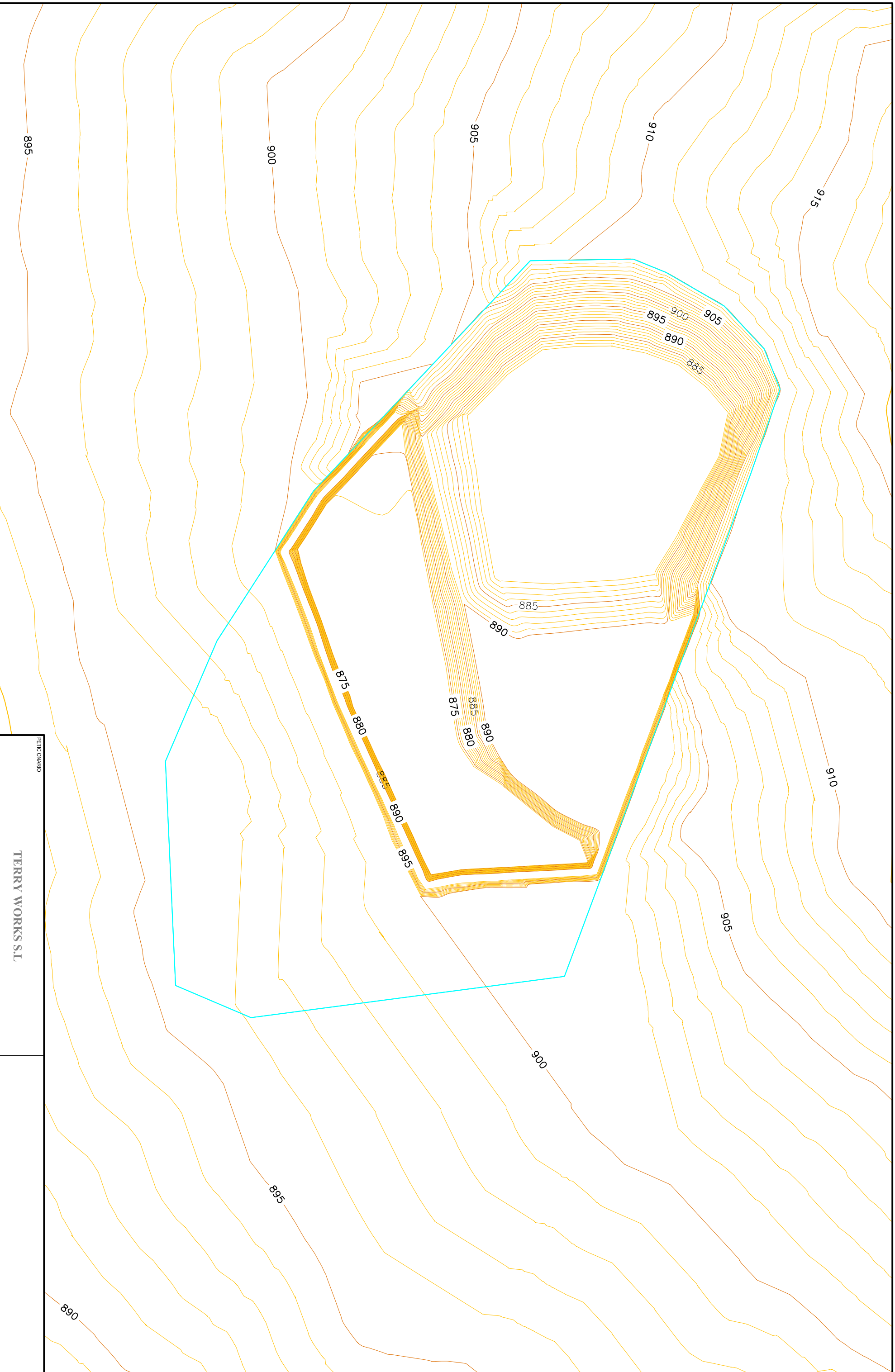


PERFIL 6



PERFIL 7

PETICIONARIO		TERRY WORKS S.L	
PROYECTO ESTUDIO DE IMPACTO AMBIENTAL DEL PROYECTO DE EXPLOTACION DEL PASE A CONCESION DEL PENINSULO DE INVESTIGACION CAUDETE Nº 312711MM DE CAUDETE DE LAS FUENTES FUENTEPERDONES Y UTIEL.			
EL ING. TECN. MINAS		EL DIBUJANTE	
Fdo. Antonio Fernandez Paché		Fdo. Emilio Nieto Soriano	
DESIGNACION DEL PLANO		PERFILES TOPOGRAFIA FASE 2 DE RESTAURACION	
Nº PLANO 113		FECHA Marzo 2022	
ESCALA 1:2.000			



PETICIONARIO

TERRY WORKS S.L

PROYECTO

ESTUDIO DE IMPACTO AMBIENTAL DEL PROYECTO DE EXPLORACIÓN DEL PASE A CONCESIÓN DEL PERMISO DE INVESTIGACIÓN CAUDETE Nº 312711M DE CAUDETE DE LAS FUENTES, FUENTES VERDELES Y TITEL.

EL ING. TECN. MINAS

EL DIBUJANTE

Foto: Antonio Fernandez Puchta

Foto: Emilio Nieto Sotoca

DESIGNACIÓN DEL PLANO

TOPOGRAFIA DE LA FASE 2 DE RESTAURACIÓN

Nº PLANO

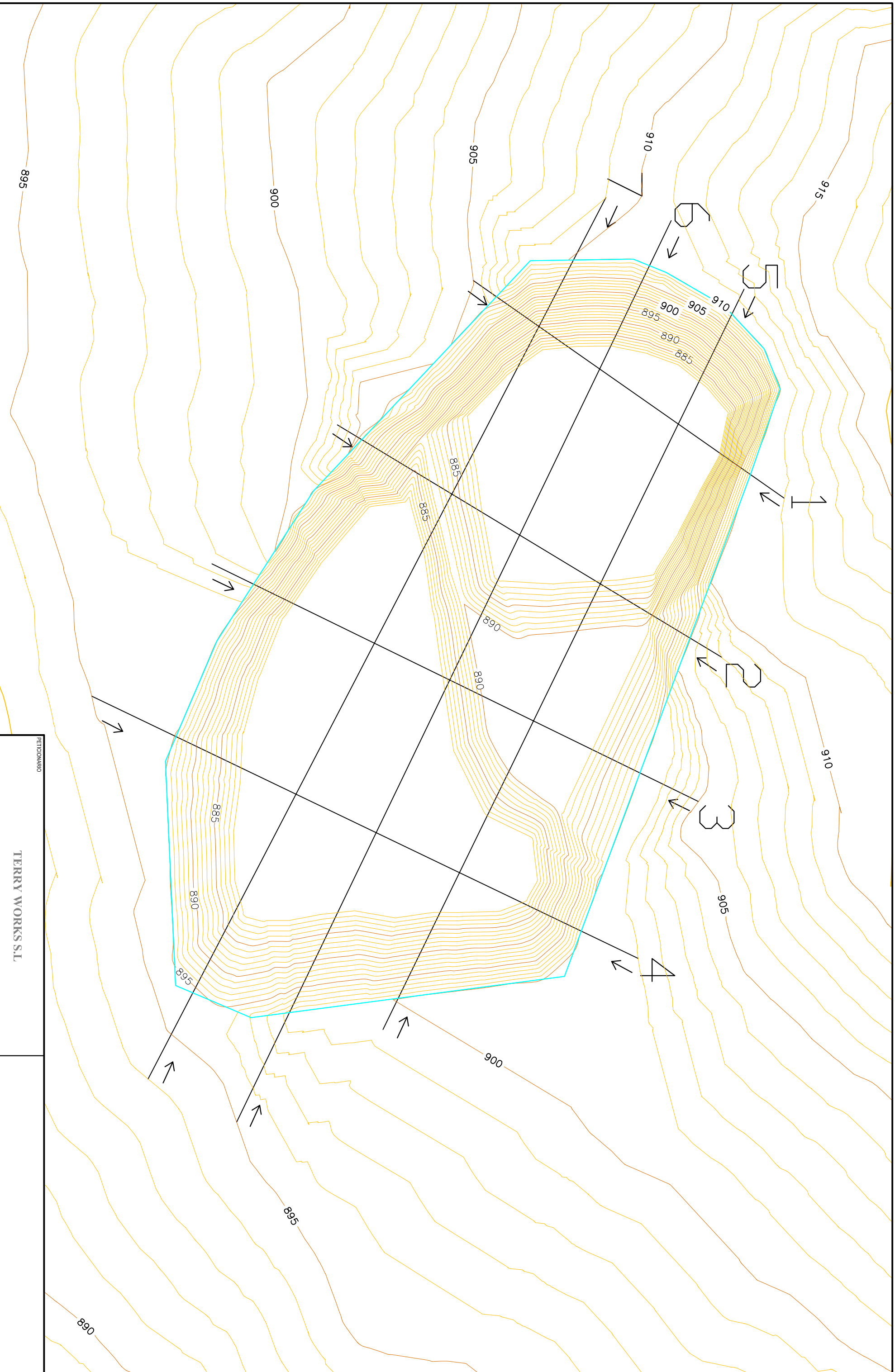
17

FECHA

Marzo 2022

ESCALA 1:2.500





PETICIONARIO

TERRY WORKS S.L

PROYECTO

ESTUDIO DE IMPACTO AMBIENTAL DEL PROYECTO DE EXPLORACIÓN DEL PASE A CONCESIÓN DEL PERMISO DE INVESTIGACIÓN CAUDER N° 312711M DE CAUDER DE LAS FUENTES, FUENTES VERDES Y TITEL.

EL ING. TECN. MINAS

EL DIBUJANTE

Foto: Antonio Fernandez Puchta

Foto: Emilio Nieto Sotoca

DESIGNACIÓN DEL PLANO

SITUACIÓN PERFILES DE TOPOGRAFIA DE LA FASE 3 DE RESTAURACIÓN

Nº PLANO

FECHA

Marzo 2022

ESCALA 1:2.500



880

895

900

905

910

915

910

905

900

895

900

905

910

895

890

885

885

885


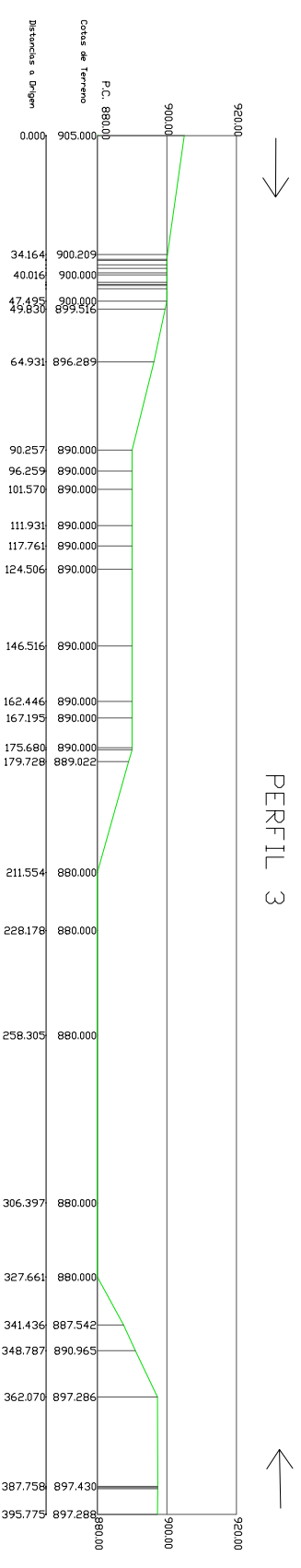

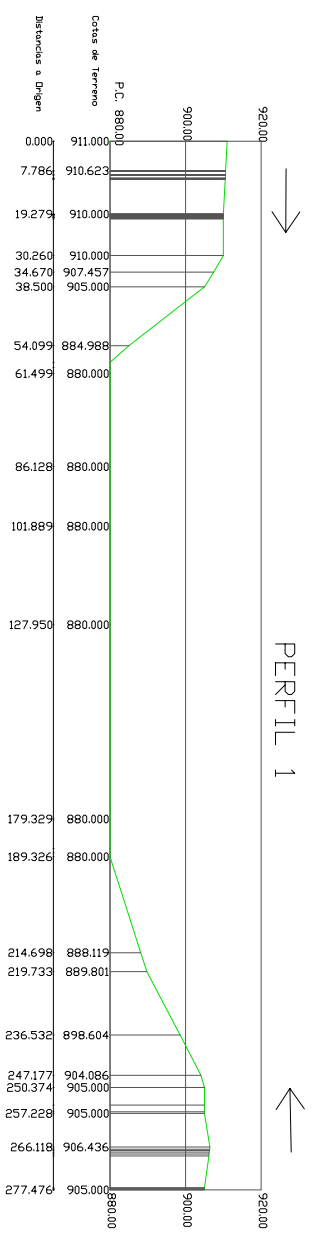
890

890

885

890


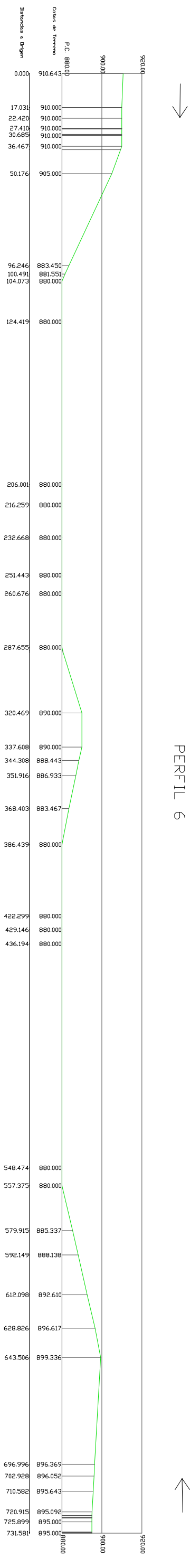
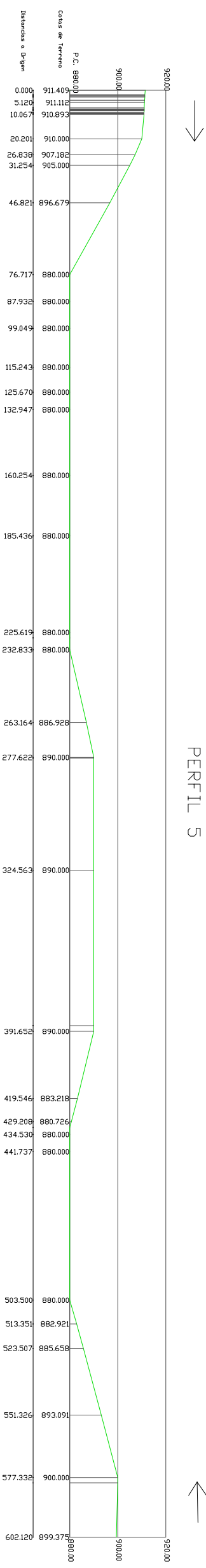
895



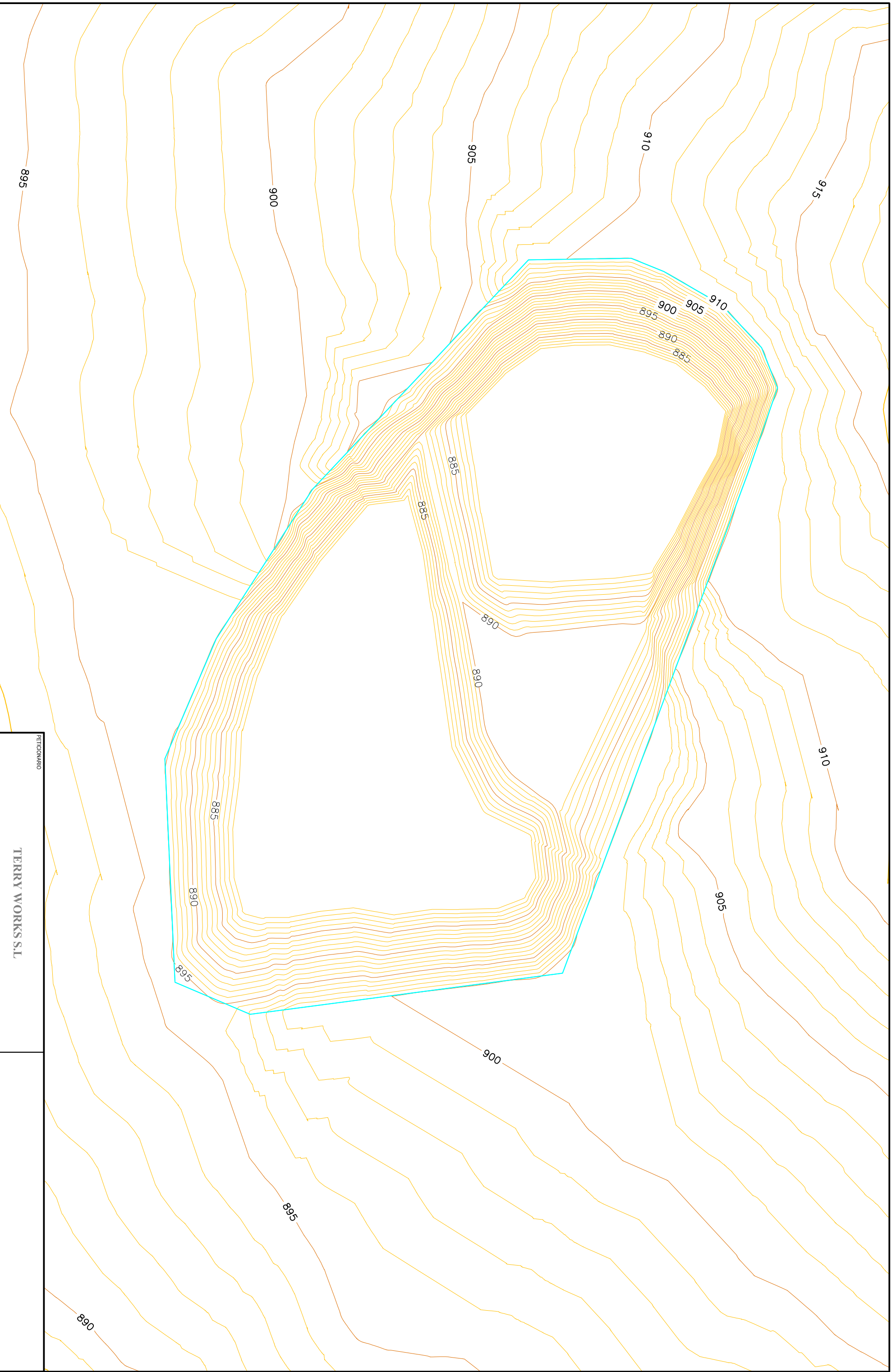
PETIONARIO
TERRY WORKS S.L

PROYECTO	ESTUDIO DE IMPACTO AMBIENTAL DEL PROYECTO DE EXPLOTACION DEL PASEA CONCESION DEL PERILLO DE INVESTIGACION CAUDETE N° 3121/11/AM DE CAUDETE DE LAS FUENTES, FUENTESROBLES Y VITEL.	
EL ING. TECNICAS	EL DIBUJANTE	
Fdo. Antonio Fernandez Puche	Fdo. Emilio Nieto Soriano	
DESIGNACION DEL PLANO	PERFILES TOPOGRAFIA FASE 3 DE RESTAURACION	
N° PLANO	1/2	
FECHA	Marzo 2022	
ESCALA	1:2.000	





PETIONARIO		TERRY WORKS S.L	
PROYECTO ESTUDIO DE IMPACTO AMBIENTAL DEL PROYECTO DE EXPLORACION DEL PASE A CONCESION DEL PERMISO DE INVESTIGACION CAUDETE Nº 3127 T.M. DE CAUDETE DE LAS FUENTES FUENTERRALES Y UTEL.			
EL ING. TEC. MINAS	EL DIBUJANTE	DESIGNACION DEL PLANO	
Fdo. Antonio Fernandez Puche	Fdo. Emilio Nieto Soriano	PERFILES TOPOGRAFIA FASE 2 DE RESTAURACION	
FECHA		ESCALA	
Marzo 2022		1:2.000	



PETICIONARIO

TERRY WORKS S.L

PROYECTO

ESTUDIO DE IMPACTO AMBIENTAL DEL PROYECTO DE EXPLORACIÓN DEL PASE A CONCESIÓN DEL PERMISO DE INVESTIGACIÓN CAUDETE Nº 312711M DE CAUDETE DE LAS FUENTES, FUENTERRABILES Y IJUEL.

EL ING. TEC. MINAS

Fdo. Antonio Fernández Puchta

EL DIBUJANTE

Fdo. Emilio Nieto Sánchez

DESIGNACIÓN DEL PLANO

TOPOGRAFIA DE LA FASE 3 DE RESTAURACIÓN

Nº PLANO

18

FECHA

Marzo 2022

ESCALA 1:2.500



880

895

900

905

910

910
905
900
895
890
885

885

885

890

890

885

890

895

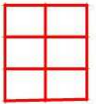
895

900

905

910

915



CUADRICULAS SOBRE LAS QUE SE SOLICITA EL PASE A CONCESIÓN

ACOPIO TIERRA VEGETAL



PERIMETRO DE EXPLOTACIÓN DEFINIDO

PETICIONARIO

TERRY WORKS S.L

PROYECTO ESTUDIO DE IMPACTO AMBIENTAL DEL PROYECTO DE EXPLOTACIÓN DEL PASE A CONCESIÓN DEL PERIMETRO DE INVESTIGACIÓN "PUENTE Nº 1177" (MDE CAUDETE DE LAS FUENTES, BENTERRIBLES Y UTEL)

EL ING. TEC. MINAS

EL DIBUJANTE

Foto: Antonio Fernández Puente

Foto: Emilio Nieto Soriano

DESIGNACIÓN DEL PLANO

ACOPIO DE TIERRA VEGETAL DEFINIDO DENTRO DE LA CONCESIÓN CAUDETE

Nº PLANO

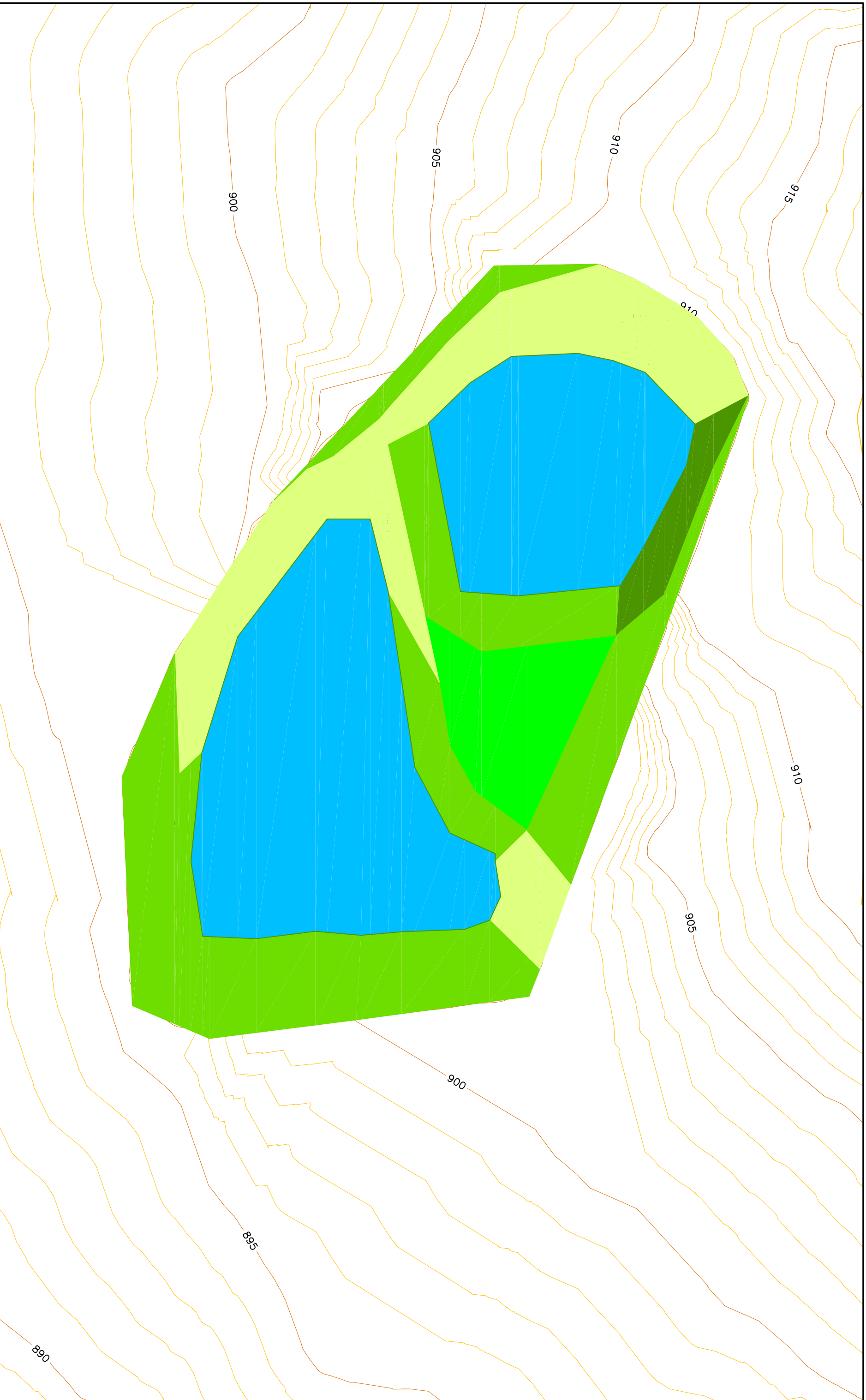
19

FECHA

Marzo 2022

ESCALA 1:10.000





- AREA 1 DE RESTAURACION

AREA 3 DE RESTAURACION

BALSAS DE AGUA
- AREA 2 DE RESTAURACION

AREA 4 DE RESTAURACION

PETICIONARIO		TERRY WORKS S.L.	
PROYECTO	ESTUDIO DE IMPACTO AMBIENTAL DEL PROYECTO DE EXPLORACION DEL PASE A CONCESION DEL PERMISO DE INVESTIGACION CAUDETE N° 312711M DE CAUDETE DE LAS FUENTES, FUENTESBORRILES Y TITEL.		
EL ING. TECNICO	MINAS	EL DIBUJANTE	
Fto. Antonio Fernandez Puchta		Fto. Emilio Nieto Sotoca	

DESIGNACION DEL PLANO		AREAS DE RESTAURACION DE LA CONCESION "CAUDETE"	
N° PLANO	20	ESCALA	1:2.500
FECHA	Marzo 2022		