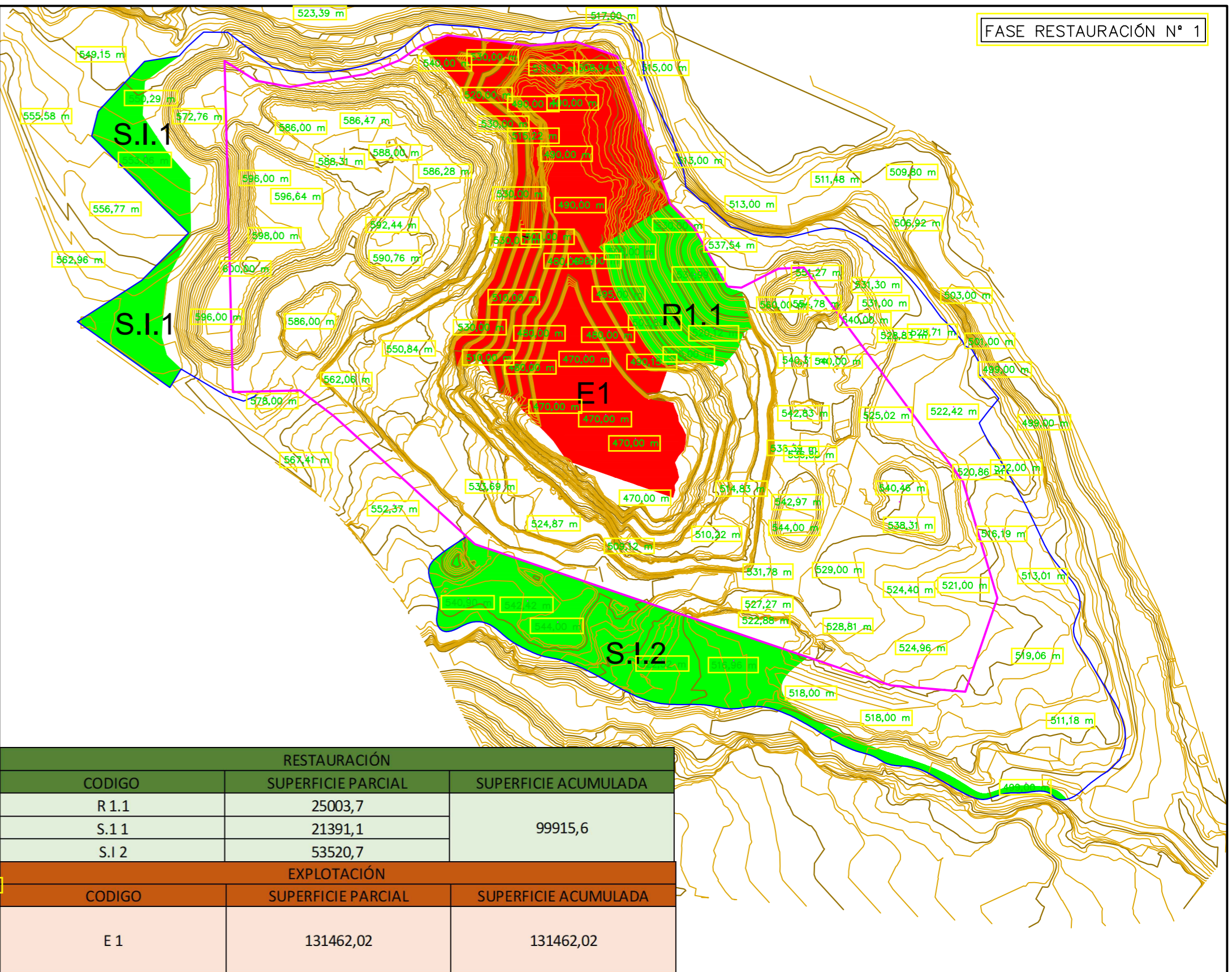


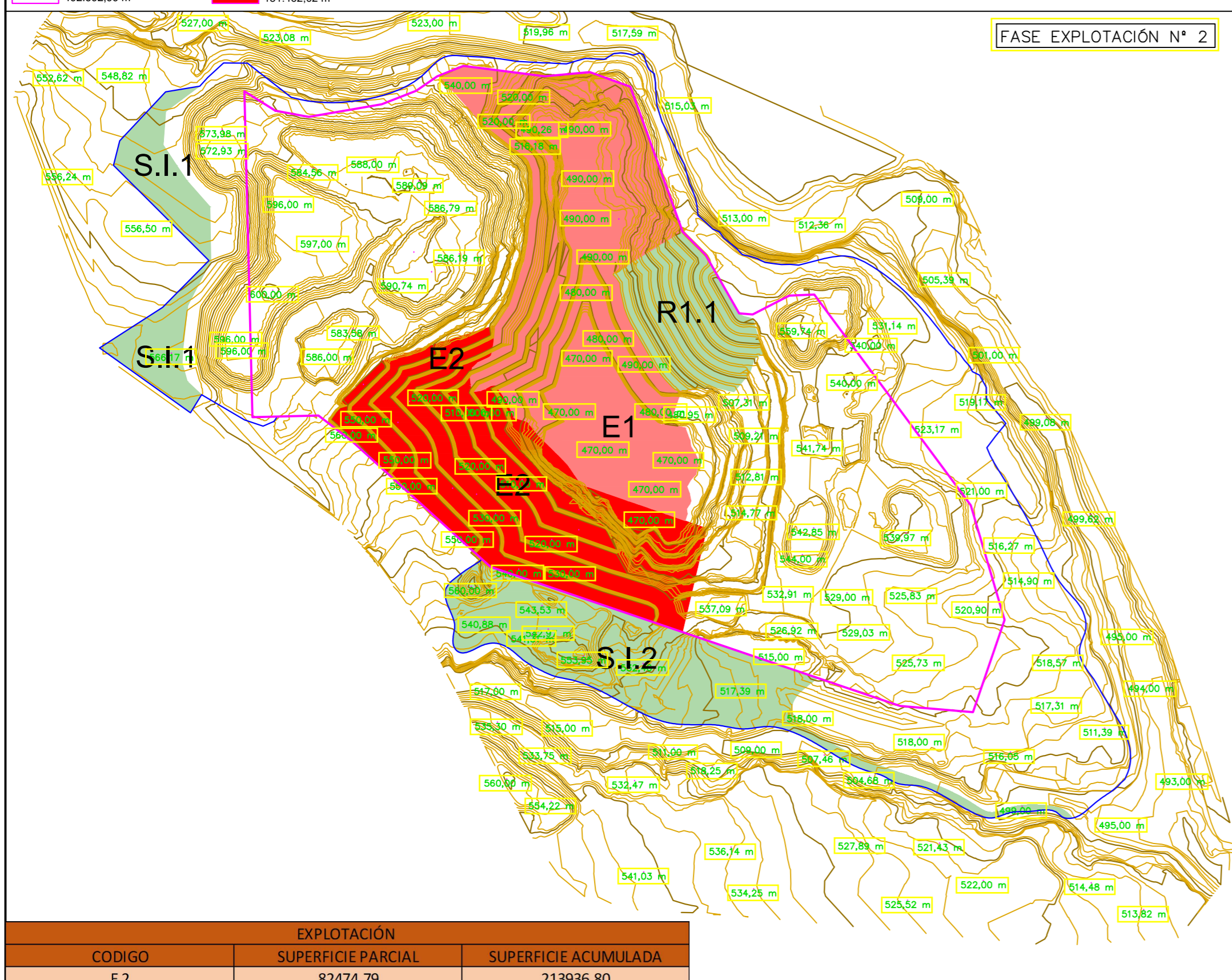
EXPLOTACIÓN		
CODIGO	SUPERFICIE PARCIAL	SUPERFICIE ACUMULADA
E 1	131462,02	131462,02

LIMITE RESTAURACIÓN 735.879,91 m²
 LIMITE EXPLOTACIÓN 492.592,99 m²
 SUPERFICIE EXPLOTACIÓN FASE N° 1 131.462,02 m²



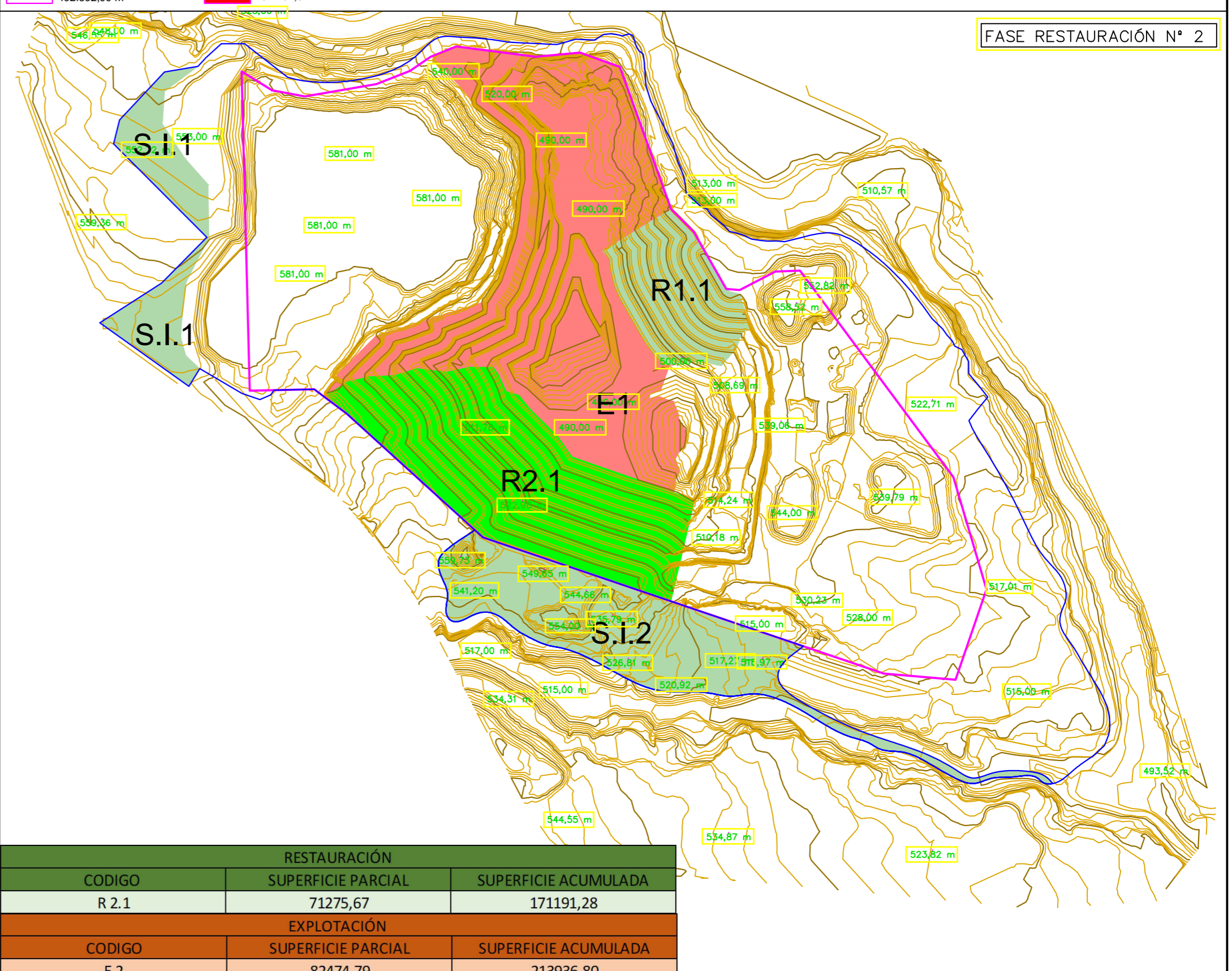
RESTAURACIÓN		
CODIGO	SUPERFICIE PARCIAL	SUPERFICIE ACUMULADA
R 1.1	25003,7	99915,6
S 1.1	21391,1	
S 1.2	53520,7	
EXPLOTACIÓN		
CODIGO	SUPERFICIE PARCIAL	SUPERFICIE ACUMULADA
E 1	131462,02	131462,02

LIMITE RESTAURACIÓN 735.879,91 m²
 LIMITE EXPLOTACIÓN 492.592,99 m²
 SUPERFICIE RESTAURACIÓN FASE N° 1 99.915,6 m²
 SUPERFICIE EXPLOTACIÓN FASE N° 1 131.462,02 m²



EXPLOTACIÓN		
CODIGO	SUPERFICIE PARCIAL	SUPERFICIE ACUMULADA
E 2	82474,79	213936,80

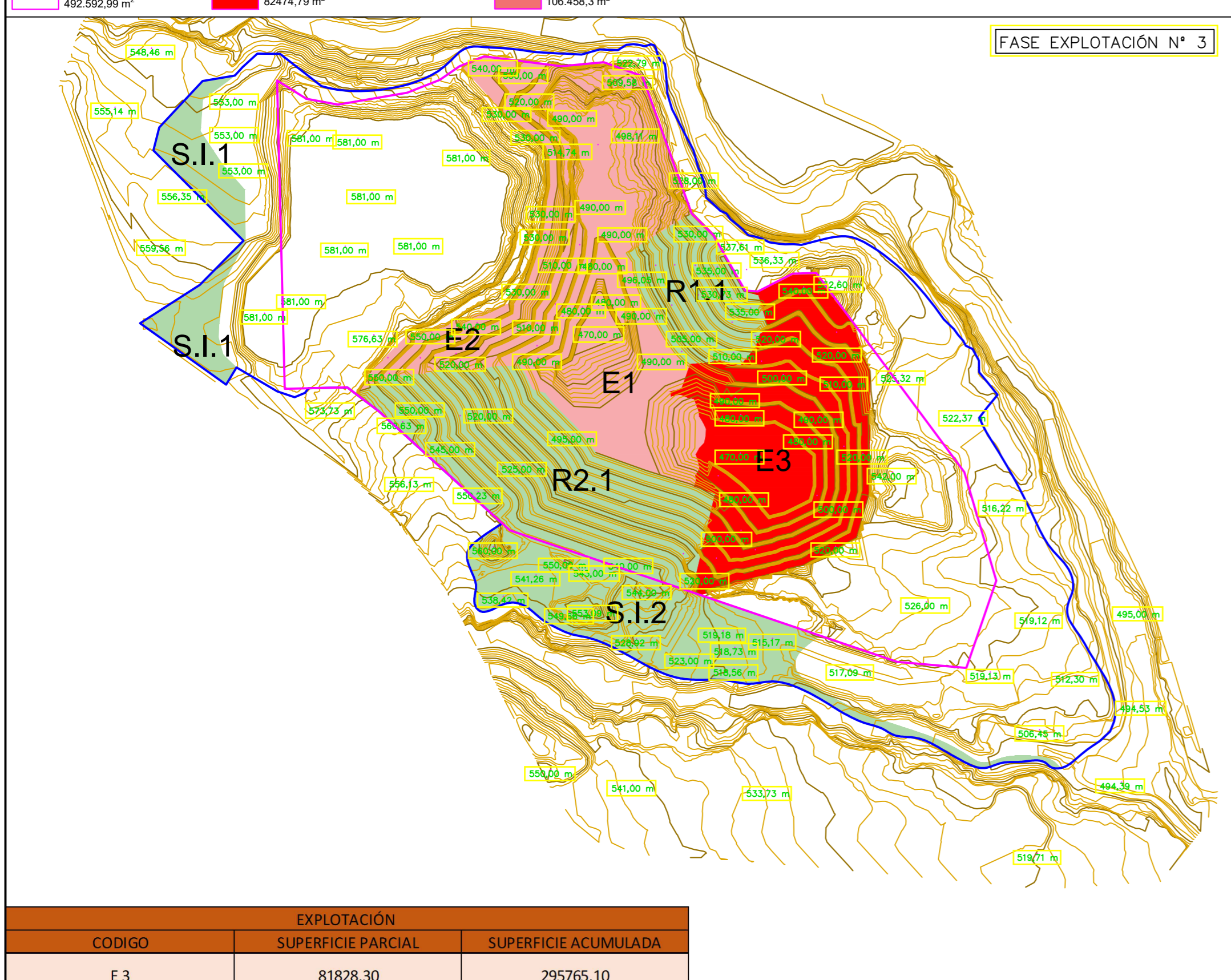
LIMITE RESTAURACIÓN 735.879,91 m²
 LIMITE EXPLOTACIÓN 492.592,99 m²
 SUPERFICIE EXPLOTACIÓN FASE N° 1 82474,79 m²
 SUPERFICIE ABIERTAS EXPLOTACIÓN FASE N° 1 106.458,3 m²
 SUPERFICIE RESTAURACIÓN FASE N° 1 99.915,6 m²



RESTAURACIÓN		
CODIGO	SUPERFICIE PARCIAL	SUPERFICIE ACUMULADA
R 2.1	71275,67	171191,28

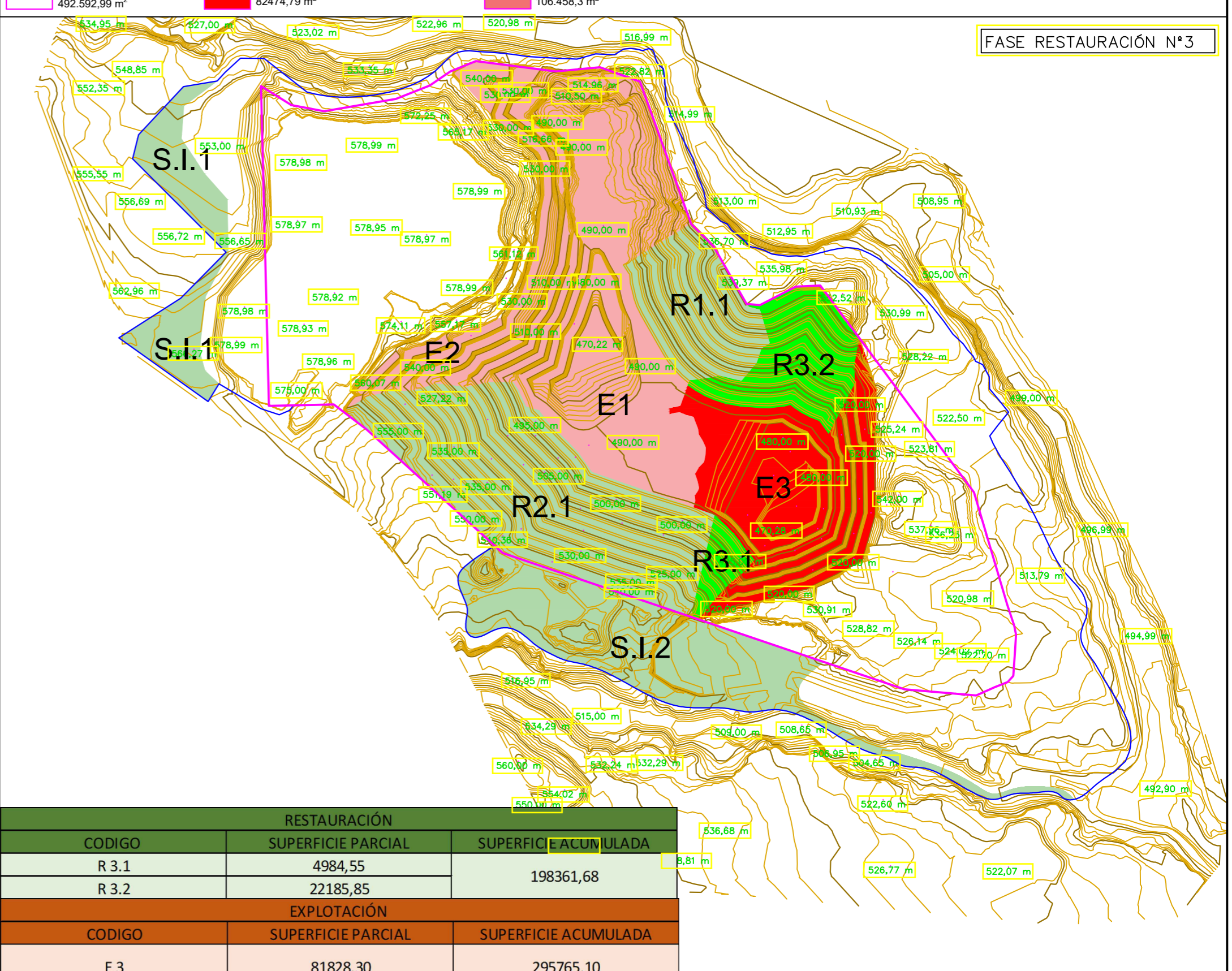
EXPLOTACIÓN		
CODIGO	SUPERFICIE PARCIAL	SUPERFICIE ACUMULADA
E 2	82474,79	213936,80

LIMITE RESTAURACIÓN 735.879,91 m²
 LIMITE EXPLOTACIÓN 492.592,99 m²
 SUPERFICIE RESTAURACIÓN FASE N° 2 71.275,67 m²
 SUPERFICIE EXPLOTACIÓN FASE N° 2 82.474,79 m²
 SUPERFICIE ABIERTAS EXPLOTACIÓN FASE N° 1 106.458,3 m²
 SUPERFICIE RESTAURACIÓN FASE N° 1 99.915,6 m²



EXPLOTACIÓN		
CODIGO	SUPERFICIE PARCIAL	SUPERFICIE ACUMULADA
E 3	81828,30	295765,10

LIMITE RESTAURACIÓN 735.879,91 m²
 LIMITE EXPLOTACIÓN 492.592,99 m²
 SUPERFICIE EXPLOTACIÓN FASE N° 3 81.828,3 m²
 SUPERFICIE ABIERTAS EXPLOTACIÓN FASE N° 1-2 117.657,41 m²
 SUPERFICIE RESTAURACIÓN FASE N° 1-2 176.175,8 m²



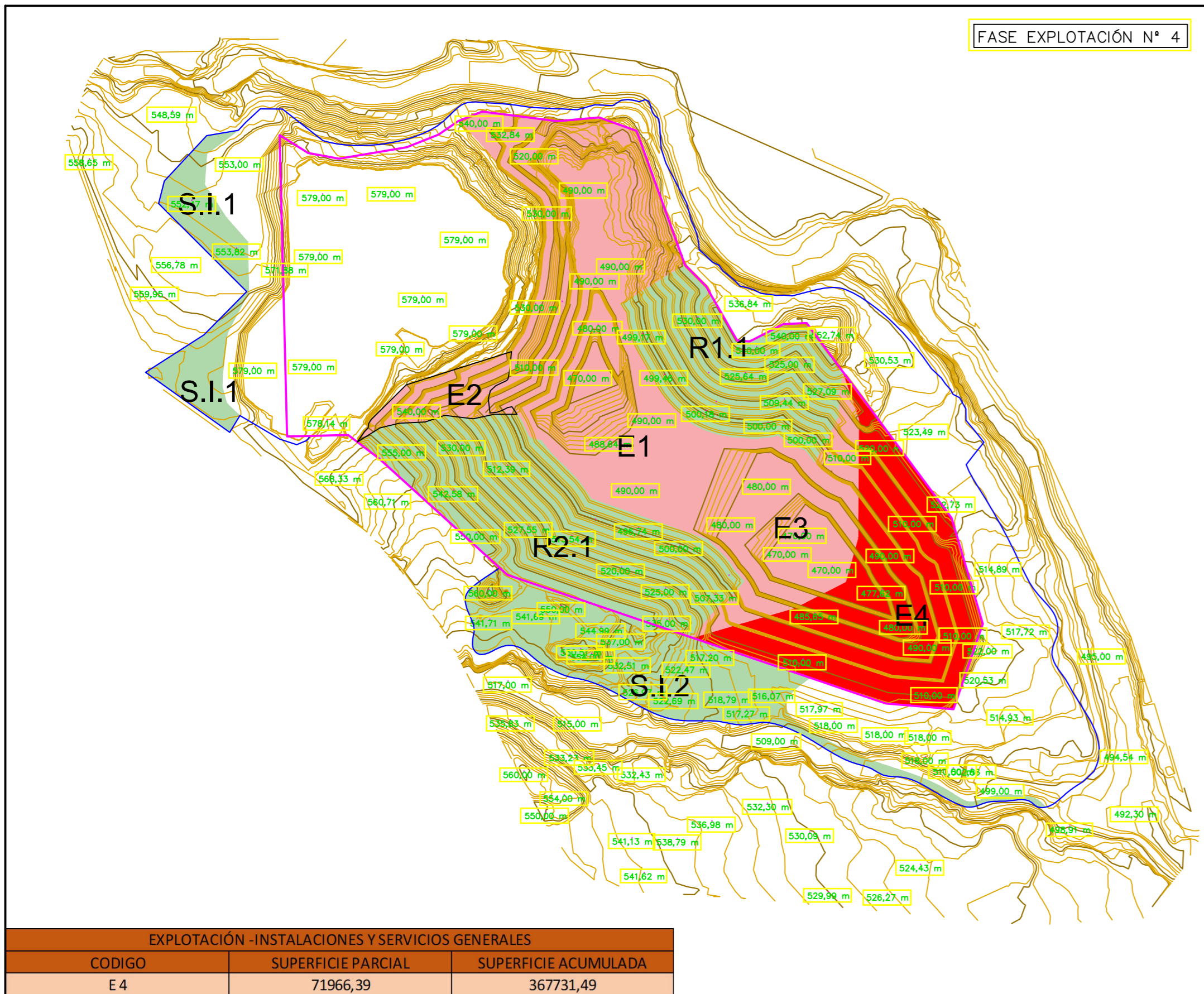
RESTAURACIÓN		
CODIGO	SUPERFICIE PARCIAL	SUPERFICIE ACUMULADA
R 3.1	4984,55	198361,68
R 3.2	22185,85	

EXPLOTACIÓN		
CODIGO	SUPERFICIE PARCIAL	SUPERFICIE ACUMULADA
E 3	81828,30	295765,10

LIMITE RESTAURACIÓN 735.879,91 m²
 LIMITE EXPLOTACIÓN 492.592,99 m²
 SUPERFICIE RESTAURACIÓN FASE N° 3 27.170,40 m²
 SUPERFICIE EXPLOTACIÓN FASE N° 3 81.828,30 m²
 SUPERFICIE ABIERTAS EXPLOTACIÓN FASE N° 1-2 122.212,92 m²
 SUPERFICIE RESTAURACIÓN FASE N° 1-2 176.175,8 m²

PLAN DE RESTAURACIÓN INTEGRAL DEL PROYECTO DE AMPLIACIÓN DE LA EXPLOTACIÓN MINERA EN LA C.M. DENOMINADA "MERCEDES-BIS" N° 1.367 SITUADA EN EL T.M. DE VILLAR DEL ARZOBISPO (VALENCIA)

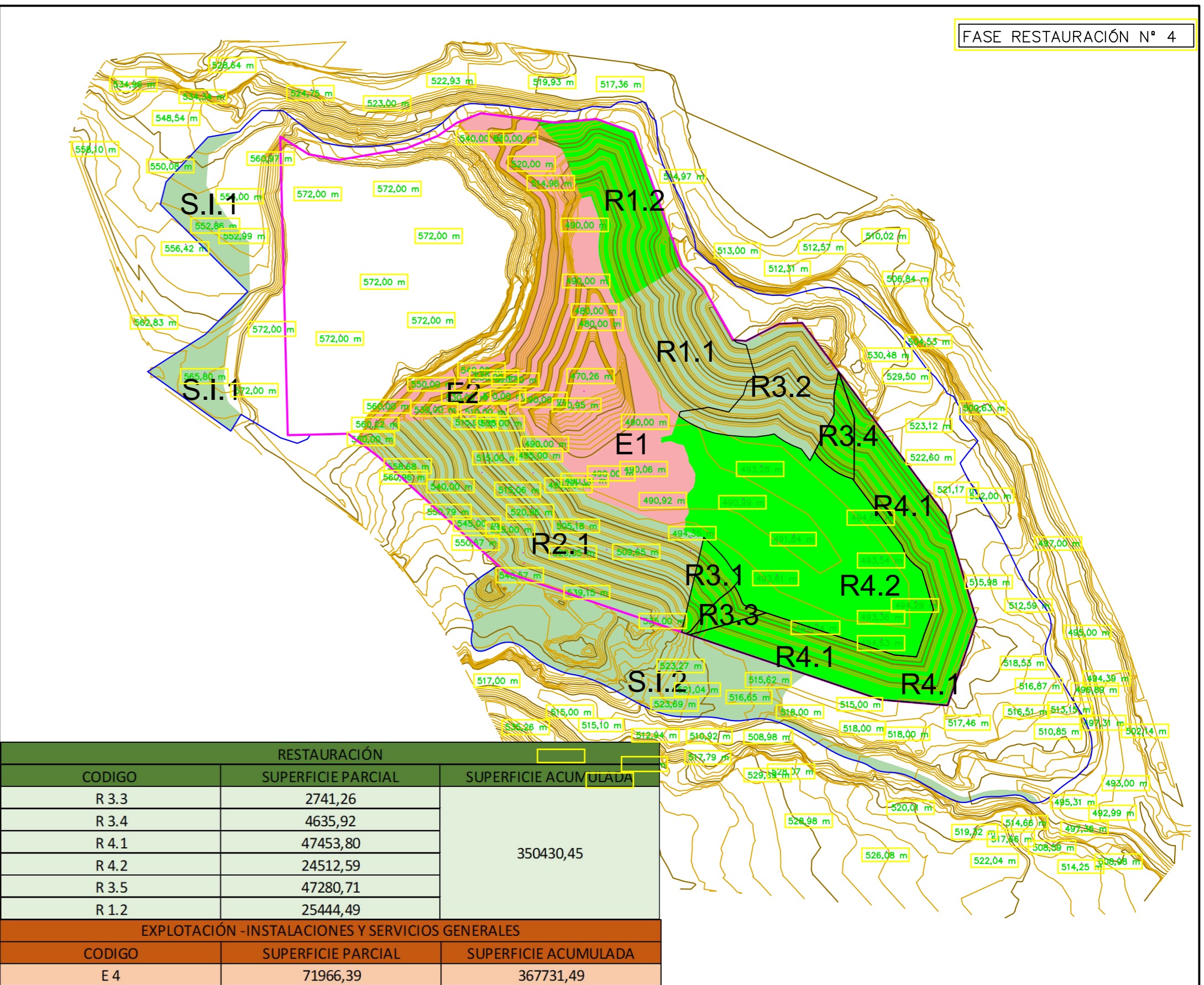
PROMOTOR	ARCIGRES, S.L.	FECHA	AGO/2016
SITUACIÓN	TÉRMINO MUNICIPAL DE HIGUERUELAS Y VILLAR DEL ARZOBISPO (VALENCIA)		
INGENIERO	VICENTE BOTELLA CASTELLÓ. INGENIERO TEC. FORESTAL COLG. N° 5.246	FORMATO	DIN A-1
PLANO	PLANIFICACIÓN AVANCE RESTAURACIÓN	E	1:5.000 N° 30.1



FASE EXPLOTACIÓN N° 4

EXPLOTACIÓN -INSTALACIONES Y SERVICIOS GENERALES		
CODIGO	SUPERFICIE PARCIAL	SUPERFICIE ACUMULADA
E 4	71966,39	367731,49

- LÍMITE RESTAURACIÓN 735.879,91 m²
- LÍMITE EXPLOTACIÓN 492.592,99 m²
- SUPERFICIE RESTAURACIÓN FASE N° 1-3 198.361,68 m²
- SUPERFICIE EXPLOTACIÓN FASE N° 4 71.966,39 m²
- SUPERFICIE ABIERTAS EXPLOTACIÓN FASE N° 1-3 172.315,29 m²

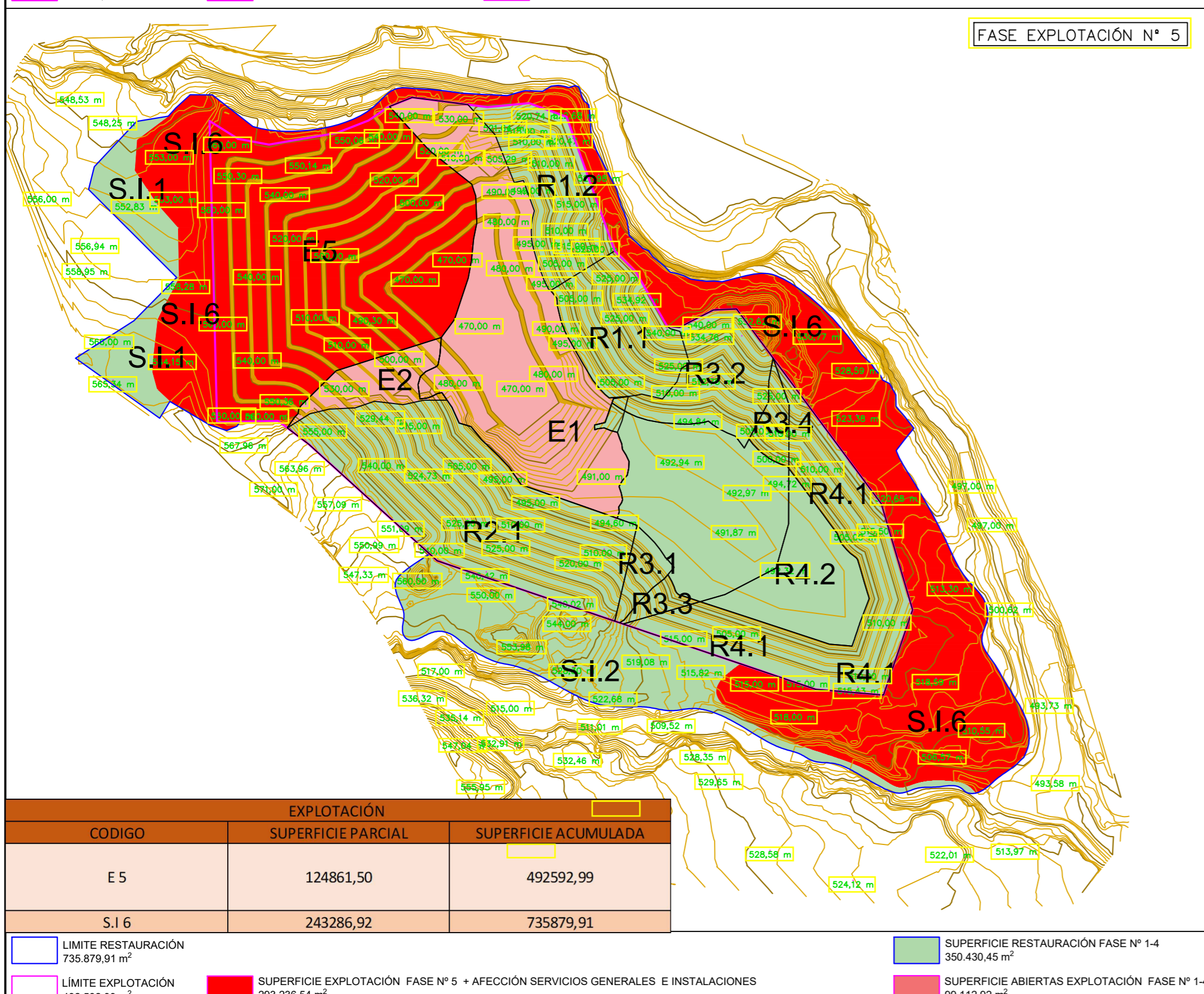


FASE RESTAURACIÓN N° 4

RESTAURACIÓN		
CODIGO	SUPERFICIE PARCIAL	SUPERFICIE ACUMULADA
R 3.3	2741,26	350430,45
R 3.4	4635,92	
R 4.1	47453,80	
R 4.2	24512,59	
R 3.5	47280,71	
R 1.2	25444,49	

EXPLOTACIÓN -INSTALACIONES Y SERVICIOS GENERALES		
CODIGO	SUPERFICIE PARCIAL	SUPERFICIE ACUMULADA
E 4	71966,39	367731,49

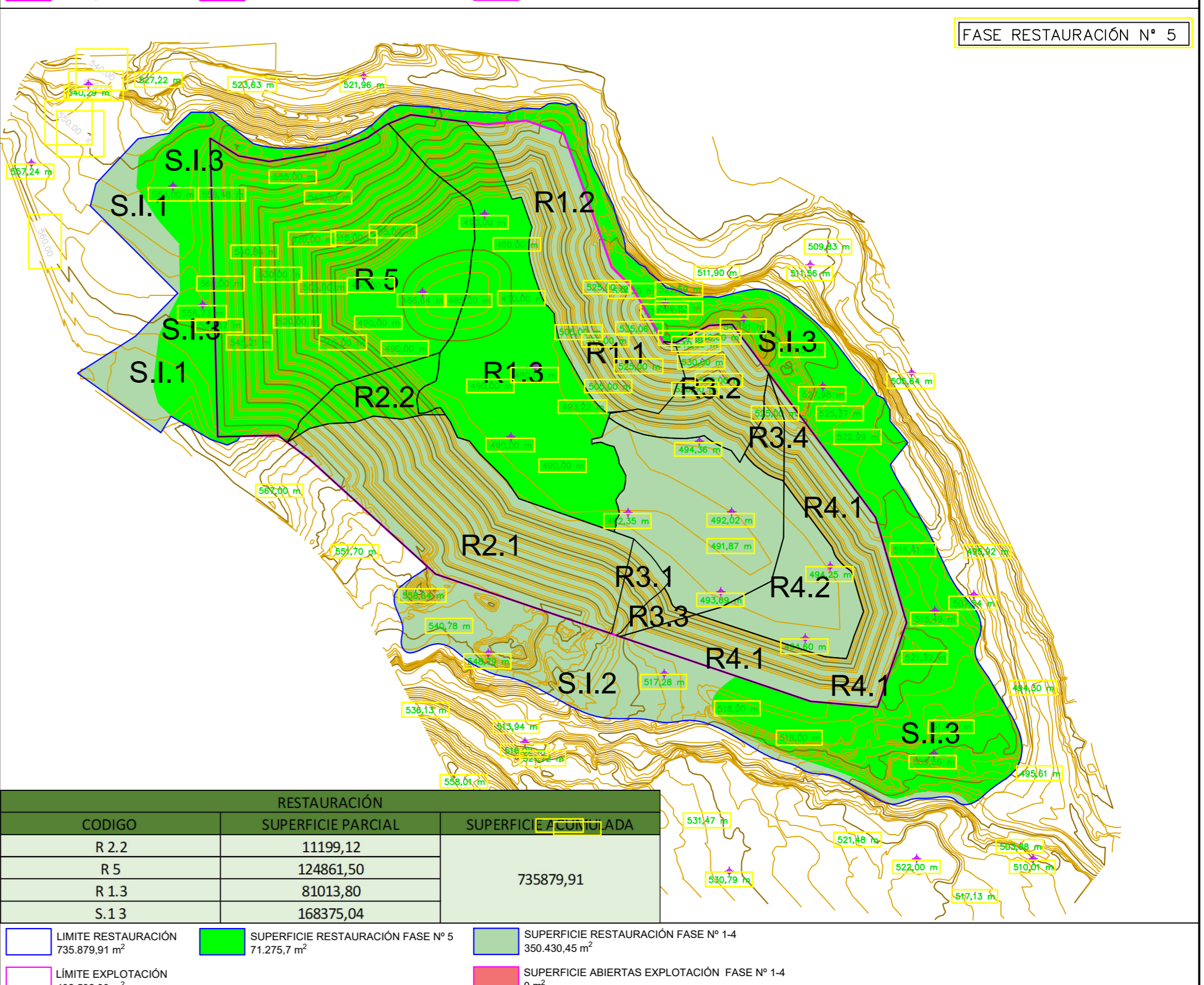
- LÍMITE RESTAURACIÓN 735.879,91 m²
- LÍMITE EXPLOTACIÓN 492.592,99 m²
- SUPERFICIE RESTAURACIÓN FASE N° 4 152.068,77 m²
- SUPERFICIE EXPLOTACIÓN FASE N° 4 71.966,39 m²
- SUPERFICIE ABIERTAS EXPLOTACIÓN FASE N° 1-3 99.112,92 m²



FASE EXPLOTACIÓN N° 5

EXPLOTACIÓN		
CODIGO	SUPERFICIE PARCIAL	SUPERFICIE ACUMULADA
E 5	124861,50	492592,99
S.I 6	243286,92	735879,91

- LÍMITE RESTAURACIÓN 735.879,91 m²
- LÍMITE EXPLOTACIÓN 492.592,99 m²
- SUPERFICIE RESTAURACIÓN FASE N° 1-4 390.430,45 m²
- SUPERFICIE EXPLOTACIÓN FASE N° 5 + AFECCIÓN SERVICIOS GENERALES E INSTALACIONES 293.238,54 m²
- SUPERFICIE ABIERTAS EXPLOTACIÓN FASE N° 1-4 99.112,92 m²



FASE RESTAURACIÓN N° 5

RESTAURACIÓN		
CODIGO	SUPERFICIE PARCIAL	SUPERFICIE ACUMULADA
R 2.2	11199,12	735879,91
R 5	124861,50	
R 1.3	81013,80	
S.I.3	168375,04	

- LÍMITE RESTAURACIÓN 735.879,91 m²
- LÍMITE EXPLOTACIÓN 492.592,99 m²
- SUPERFICIE RESTAURACIÓN FASE N° 5 71.275,7 m²
- SUPERFICIE RESTAURACIÓN FASE N° 1-4 390.430,45 m²
- SUPERFICIE ABIERTAS EXPLOTACIÓN FASE N° 1-4 0 m²

TABLA RESUMEN AVANCE FASES DE EXPLOTACIÓN-RESTAURACIÓN

EXPLOTACIÓN -INSTALACIONES Y SERVICIOS GENERALES			RESTAURACIÓN		
CODIGO	SUPERFICIE PARCIAL	SUPERFICIE ACUMULADA	CODIGO	SUPERFICIE PARCIAL	SUPERFICIE ACUMULADA
E 1	131462,02	131462,02	R 1.1	25003,73	99915,61
			S.I.1	21391,14	
			S.I.2	53520,75	
E 2	82474,79	213936,80	R 2.1	71275,67	171191,28
			R 3.1	4984,55	
E 3	81828,30	295765,10	R 3.2	22185,85	198361,68
			R 3.3	2741,26	
E 4	71966,39	367731,49	R 3.4	4635,92	350430,45
			R 4.1	47453,80	
			R 4.2	24512,59	
			R 3.5	47280,71	
			R 1.2	25444,49	
			R 2.2	11199,12	
E 5	124861,50	492592,99	R 5	124861,50	567504,87
			R 1.3	81013,80	
			S.I.3	168375,04	
S.I.6	243286,92	735879,91	S.I.3	168375,04	735879,91
SUPERFICIE TOTAL		735879,91	SUPERFICIE TOTAL		735879,91

TABLA RESUMEN AVANCE FASES DE EXPLOTACIÓN-RESTAURACIÓN

FASES DE EXPLOTACIÓN-RESTAURACIÓN			
EXPLOTACIÓN	RESTAURACIÓN	CODIGO	SUPERFICIE
E1	131462,016	1.1	25003,731
		1.2	25444,490
		1.3	81013,795
TOTAL	131462,016	TOTAL	131462,016
E2	82474,787	2.1	71275,665
		2.2	11199,122
TOTAL	82474,787	TOTAL	82474,787
E3	81828,295	3.1	4984,5
		3.2	22185,9
		3.3	2741,3
		3.4	4635,9
		3.5	47280,7
TOTAL	81828,295	TOTAL	81828,295
E4	71966,391	4.1	47453,8
		4.2	24512,6
TOTAL	71966,391	TOTAL	71966,391
E 5	124861,5	5	124861,5
TOTAL	124861,50	TOTAL	124861,50
S.I.1	243286,918	1	21391,1
		2	53520,7
		3	168375,037
TOTAL	243286,918	TOTAL	243286,918
TOTAL	735879,908	TOTAL	735879,908

PLAN DE RESTAURACIÓN INTEGRAL DEL PROYECTO DE AMPLIACIÓN DE LA EXPLOTACIÓN MINERA EN LA C.M. DENOMINADA "MERCEDES-BIS" N° 1.367 SITUADA EN EL T.M. DE VILLAR DEL ARZOBISPO (VALENCIA)

PROMOTOR	ARCIGRES, S.L.	FECHA	AGO/2016
SITUACIÓN	TÉRMINO MUNICIPAL DE HIGUERUELAS Y VILLAR DEL ARZOBISPO (VALENCIA)		
INGENIERO	VICENTE BOTELLA CASTELLÓ. INGENIERO TEC. FORESTAL COLG. N° 8.246	FORMATO	DIN A-1
PLANO	PLANIFICACIÓN AVANCE RESTAURACIÓN	E	1:5.000 N° 30.2