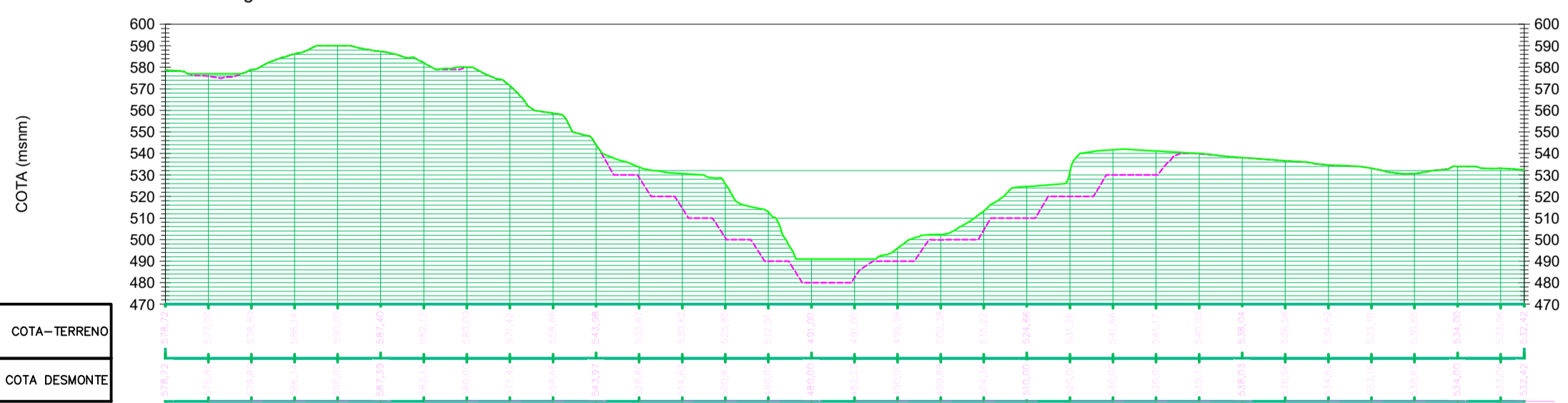


Perfil Longitudinal

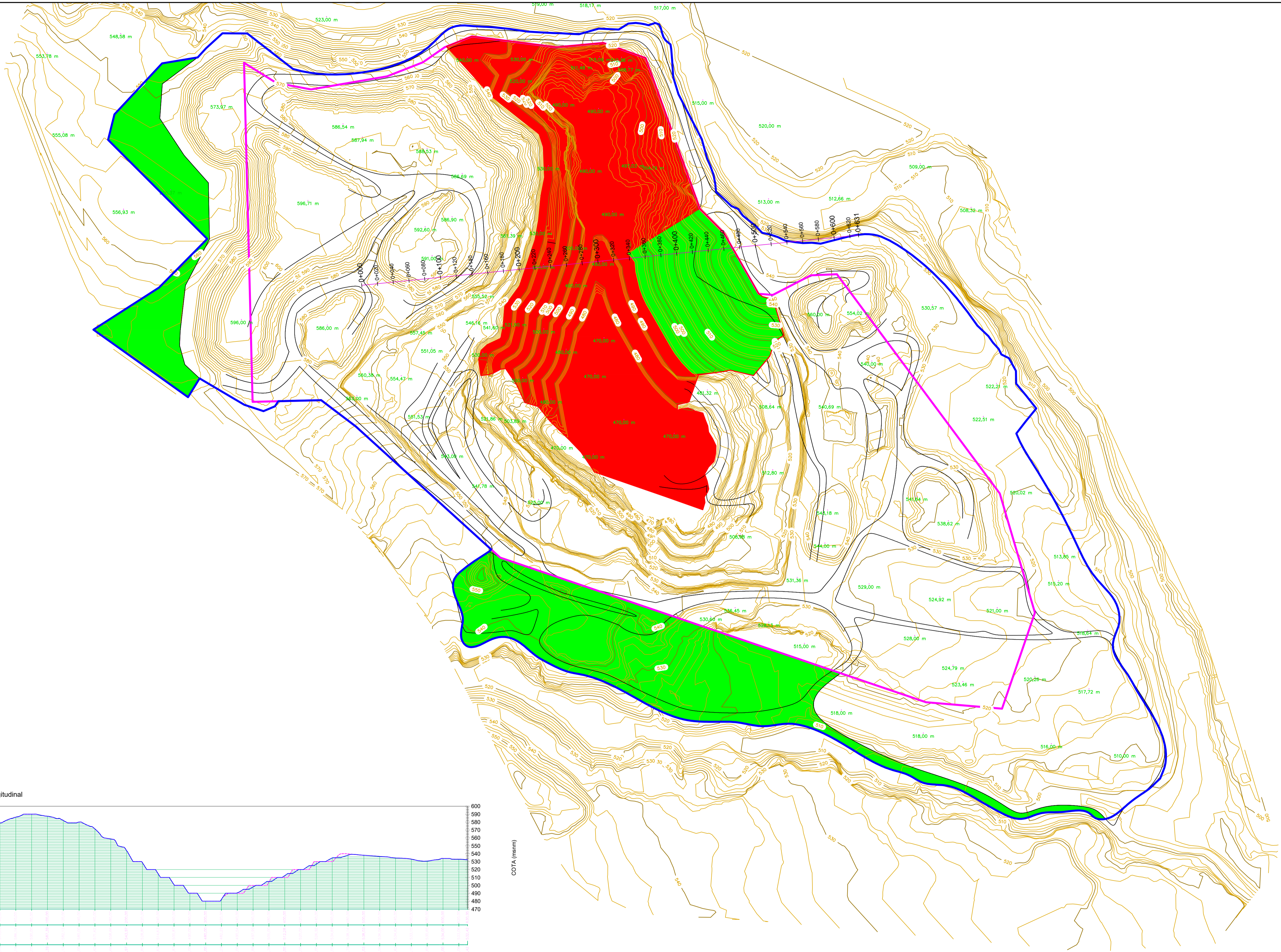


EXPLORACIÓN		
CODIGO	SUPERFICIE PARCIAL	SUPERFICIE ACUMULADA
E 1	131462,02	131462,02

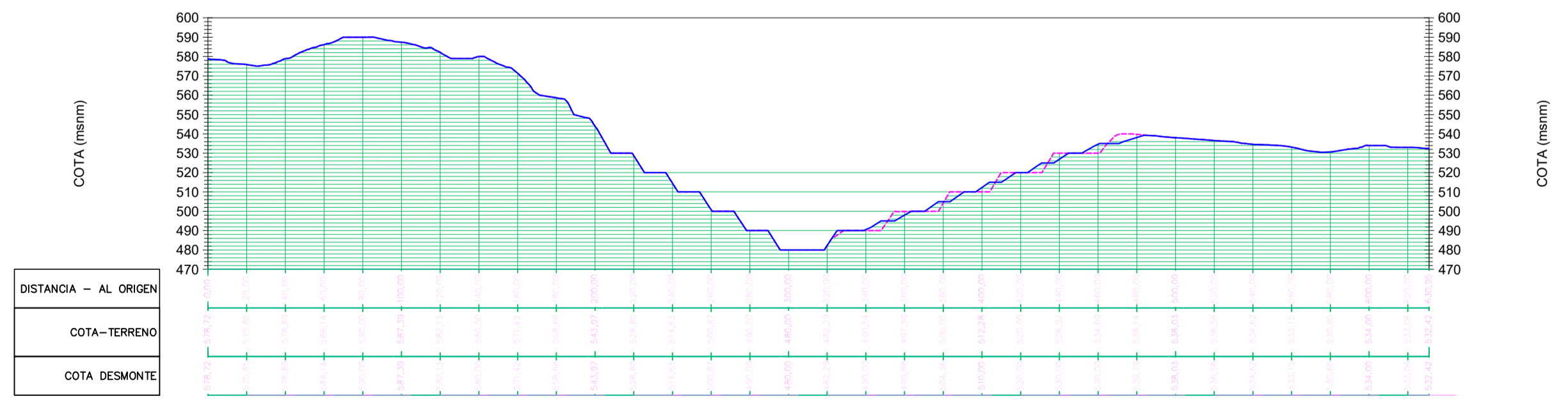
LIMITE RESTAURACIÓN 735.879,91 m <sup>2</sup>	SUPERFICIE EXPLORACIÓN FASE Nº 1 131.462,02 m <sup>2</sup>
LIMITE EXPLORACIÓN 492.592,99 m <sup>2</sup>	

<b>PLAN DE RESTAURACIÓN INTEGRAL DEL PROYECTO DE AMPLIACIÓN DE LA EXPLORACIÓN MINERA EN LA C.M. DENOMINADA "MERCEDES-BIS" Nº 1.367 SITUADA EN EL T.M DE VILLAR DEL ARZOBISPO (VALENCIA)</b>			
<b>PROMOTOR</b>	ARCIGRES, S.L.	<b>FECHA</b>	AGO/2018
<b>SITUACIÓN</b>	TÉRMINO MUNICIPAL DE HIGUERUELAS Y VILLAR DEL ARZOBISPO (VALENCIA)		
<b>INGENIERO</b>	VICENTE BOTELLA CASTELLÓ. INGENIERO TEC. FORESTAL COLG. Nº 5.246	<b>FORMATO</b>	DIN A-1
<b>PLANO</b>	TOPOGRAFIA EXPLORACIÓN FASE Nº 1	<b>E</b>	1:2.500
		<b>Nº</b>	16





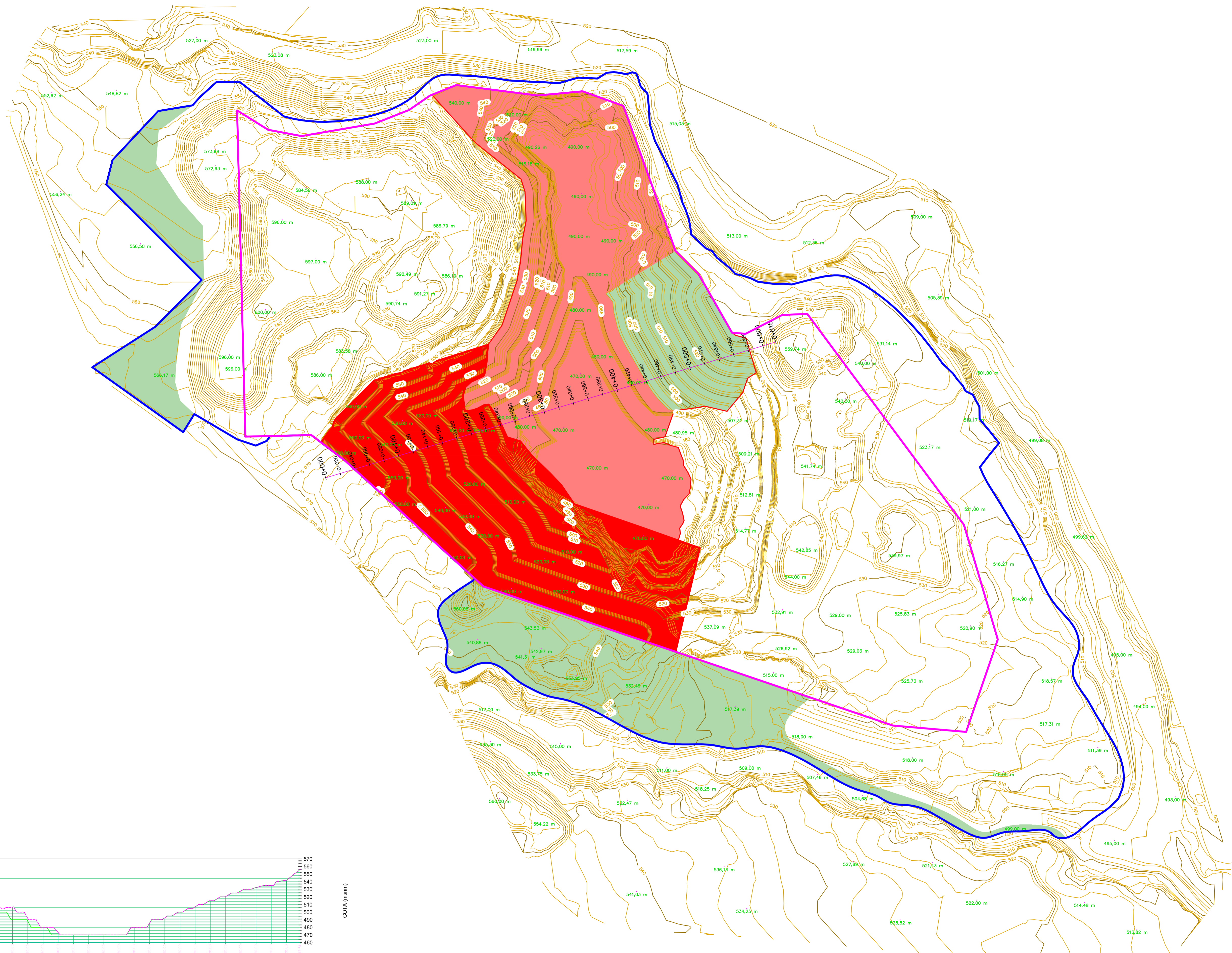
Perfil Longitudinal



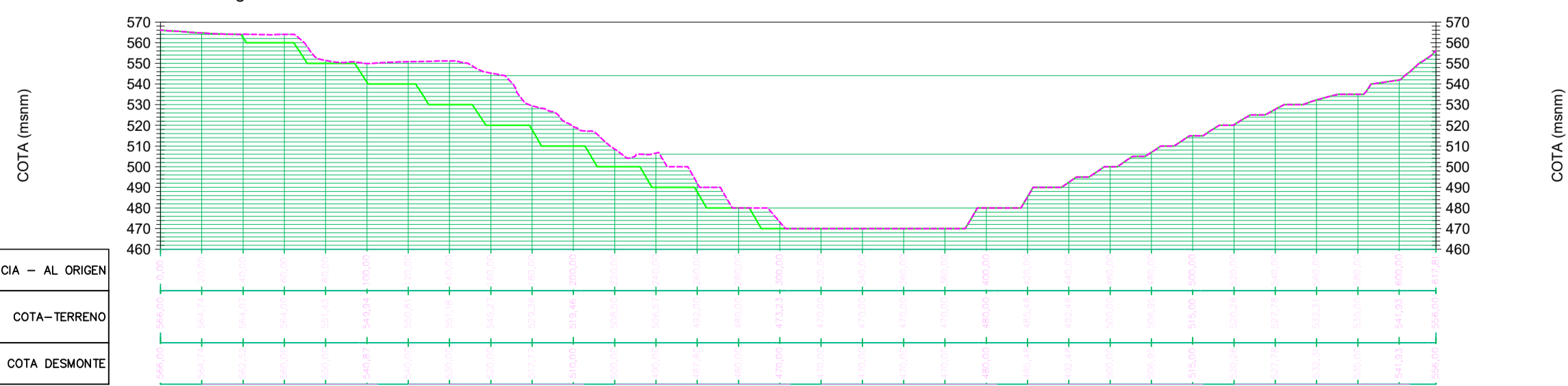
RESTAURACIÓN		
CODIGO	SUPERFICIE PARCIAL	SUPERFICIE ACUMULADA
R.1.1	25003,7	99915,6
S.1.1	21391,1	
S.1.2	53520,7	
EXPLOTACIÓN		
CODIGO	SUPERFICIE PARCIAL	SUPERFICIE ACUMULADA
E.1	131462,02	131462,02

LIMITE RESTAURACIÓN 735.879,91 m <sup>2</sup>	SUPERFICIE RESTAURACIÓN FASE Nº 1 99.915,6 m <sup>2</sup>
LIMITE EXPLOTACIÓN 492.592,99 m <sup>2</sup>	SUPERFICIE EXPLOTACIÓN FASE Nº 1 131.462,02 m <sup>2</sup>

<b>PLAN DE RESTAURACIÓN INTEGRAL DEL PROYECTO DE AMPLIACIÓN DE LA EXPLOTACIÓN MINERA EN LA C.M. DENOMINADA "MERCEDES-BIS" Nº 1.367 SITUADA EN EL T.M DE VILLAR DEL ARZOBISPO (VALENCIA)</b>			
<b>PROMOTOR</b>	ARCIGRES, S.L.	<b>FECHA</b>	AGO/2018
<b>SITUACIÓN</b>	TÉRMINO MUNICIPAL DE HIGUERUELAS Y VILLAR DEL ARZOBISPO (VALENCIA)		
<b>INGENIERO</b>	VICENTE BOTELLA CASTELLÓ. INGENIERO TEC. FORESTAL COLG. Nº 5.246	<b>FORMATO</b>	DIN A-3
<b>PLANO</b>	TOPOGRAFIA RESTAURACIÓN FASE Nº 1	<b>E</b>	1:2.500
		<b>Nº</b>	17



Perfil Longitudinal



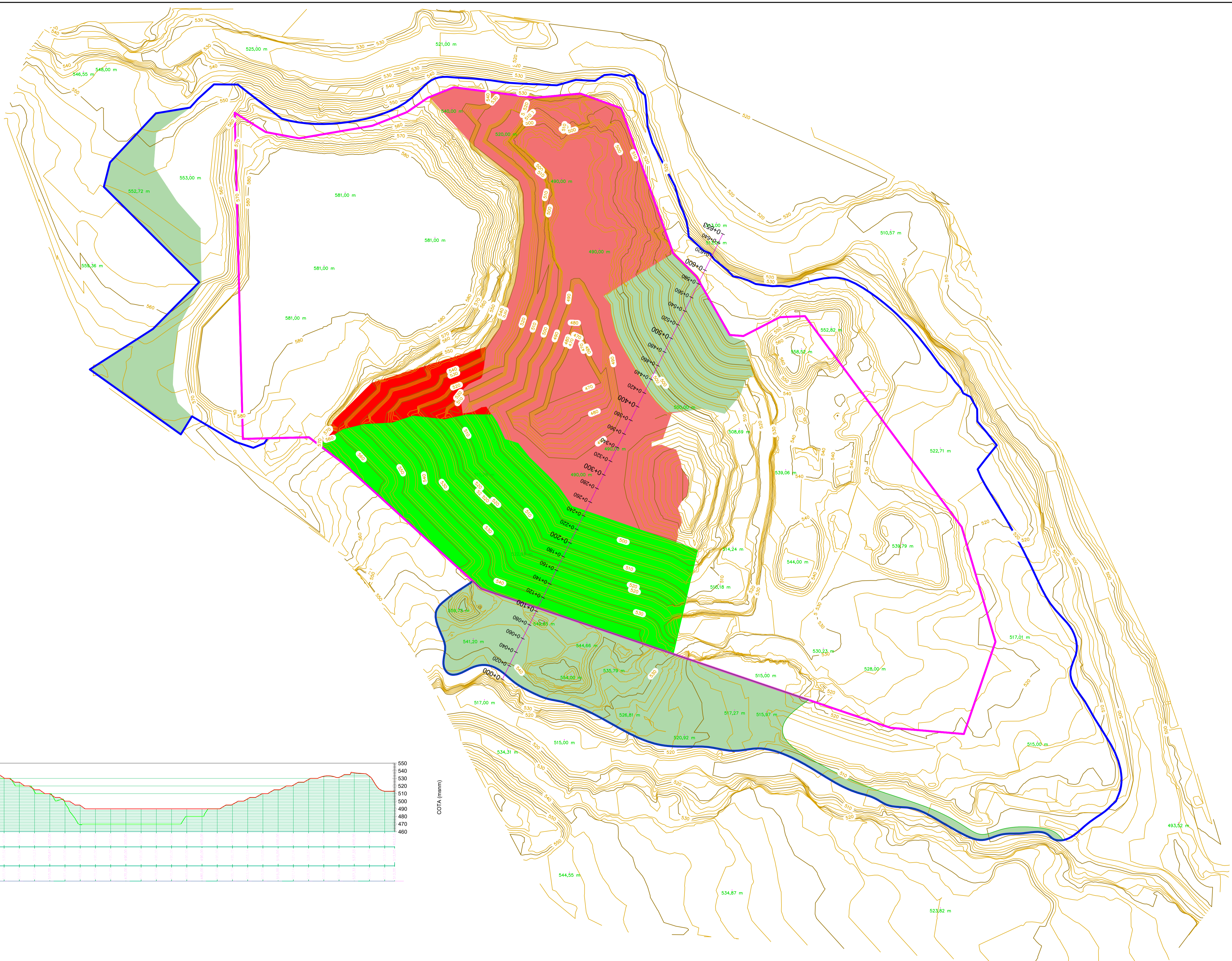
EXPLORACIÓN		
CODIGO	SUPERFICIE PARCIAL	SUPERFICIE ACUMULADA
E 2	82474,79	213936,80

LIMITE RESTAURACIÓN 735.879,91 m <sup>2</sup>	SUPERFICIE RESTAURACIÓN FASE Nº 1 99.915,6 m <sup>2</sup>
LIMITE EXPLORACIÓN 492.592,99 m <sup>2</sup>	SUPERFICIE EXPLORACIÓN FASE Nº 1 82474,79 m <sup>2</sup>
	SUPERFICIE ABIERTAS EXPLORACIÓN FASE Nº 1 108.458,3 m <sup>2</sup>

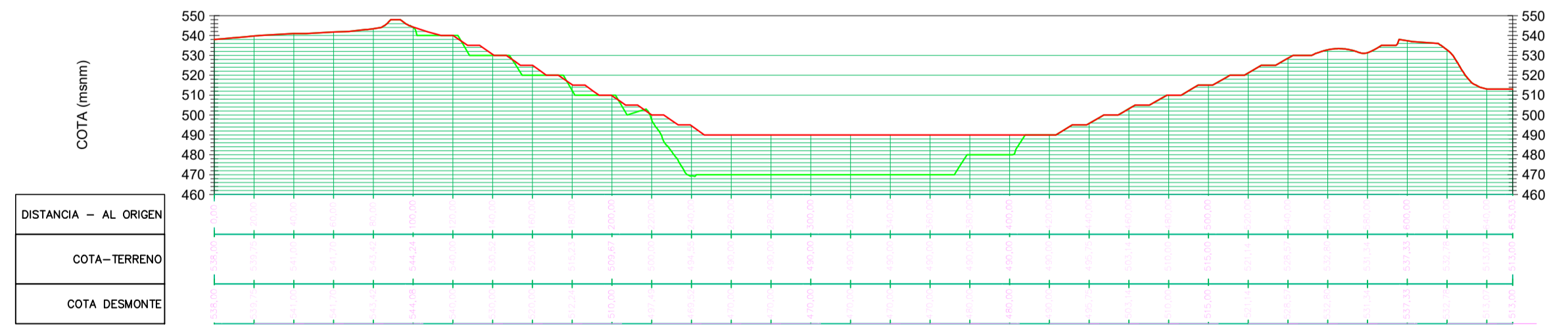
PLAN DE RESTAURACIÓN INTEGRAL DEL PROYECTO DE AMPLIACIÓN DE LA EXPLORACIÓN MINERA EN LA C.M. DENOMINADA "MERCEDES-BIS" Nº 1.367 SITUADA EN EL T.M. DE VILLAR DEL ARZOBISPO (VALENCIA)			
PROMOTOR	ARCIGRES, S.L.	FECHA	AGO/2018
SITUACIÓN	TÉRMINO MUNICIPAL DE HIGUERUELAS Y VILLAR DEL ARZOBISPO (VALENCIA)		
INGENIERO	VICENTE BOTELLA CASTELLÓ. INGENIERO TEC. FORESTAL COLG. Nº 5.246		
PLANO	TOPOGRAFIA EXPLORACIÓN FASE Nº 2	E	1:2.500
		Nº	18



FORMATO  
DIN A-3



Perfil Longitudinal



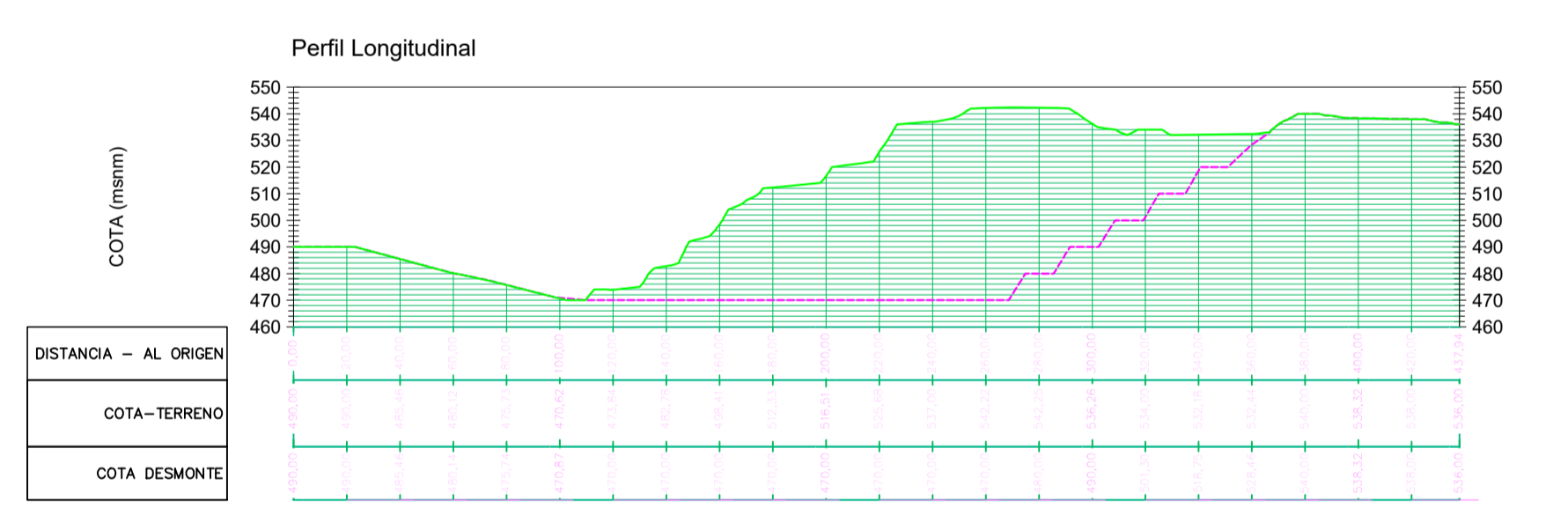
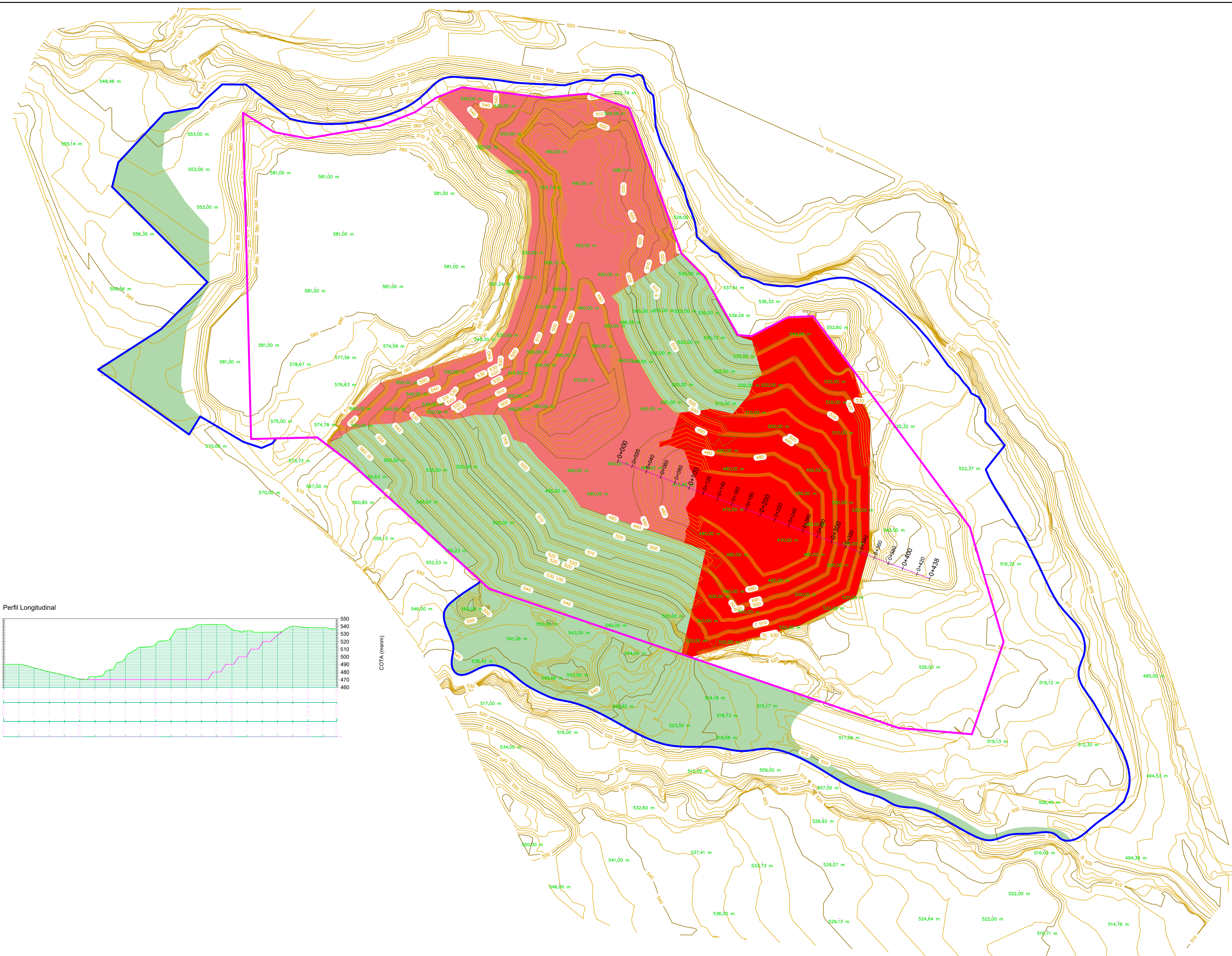
RESTAURACIÓN		
CODIGO	SUPERFICIE PARCIAL	SUPERFICIE ACUMULADA
R 2.1	71275,67	171191,28
EXPLOTACIÓN		
CODIGO	SUPERFICIE PARCIAL	SUPERFICIE ACUMULADA
E 2	82474,79	213936,80

<ul style="list-style-type: none"> <li>LÍMITE RESTAURACIÓN 735.879,91 m<sup>2</sup></li> <li>LÍMITE EXPLOTACIÓN 492.592,99 m<sup>2</sup></li> </ul>	<ul style="list-style-type: none"> <li>SUPERFICIE RESTAURACIÓN FASE Nº 2 71.275,7 m<sup>2</sup></li> <li>SUPERFICIE EXPLOTACIÓN FASE Nº 2 82474,79 m<sup>2</sup></li> </ul>	<ul style="list-style-type: none"> <li>SUPERFICIE RESTAURACIÓN FASE Nº 1 99.915,6 m<sup>2</sup></li> <li>SUPERFICIE ABIERTAS EXPLOTACIÓN FASE Nº 1 108.458,3 m<sup>2</sup></li> </ul>
---	---	---

PLAN DE RESTAURACIÓN INTEGRAL DEL PROYECTO DE AMPLIACIÓN DE LA EXPLOTACIÓN MINERA EN LA C.M. DENOMINADA "MERCEDES-BIS" Nº 1.367 SITUADA EN EL T.M DE VILLAR DEL ARZOBISPO (VALENCIA)			
PROMOTOR	ARCIGRES, S.L.	FECHA	AGO/2018
SITUACIÓN	TÉRMINO MUNICIPAL DE HIGUERUELAS Y VILLAR DEL ARZOBISPO (VALENCIA)		
INGENIERO	VICENTE BOTELLA CASTELLÓ. INGENIERO TEC. FORESTAL COLG. Nº 5.246		
PLANO	TOPOGRAFIA RESTAURACIÓN FASE Nº 2	E	1:2.500
		Nº	19



FORMATO DIN A-1

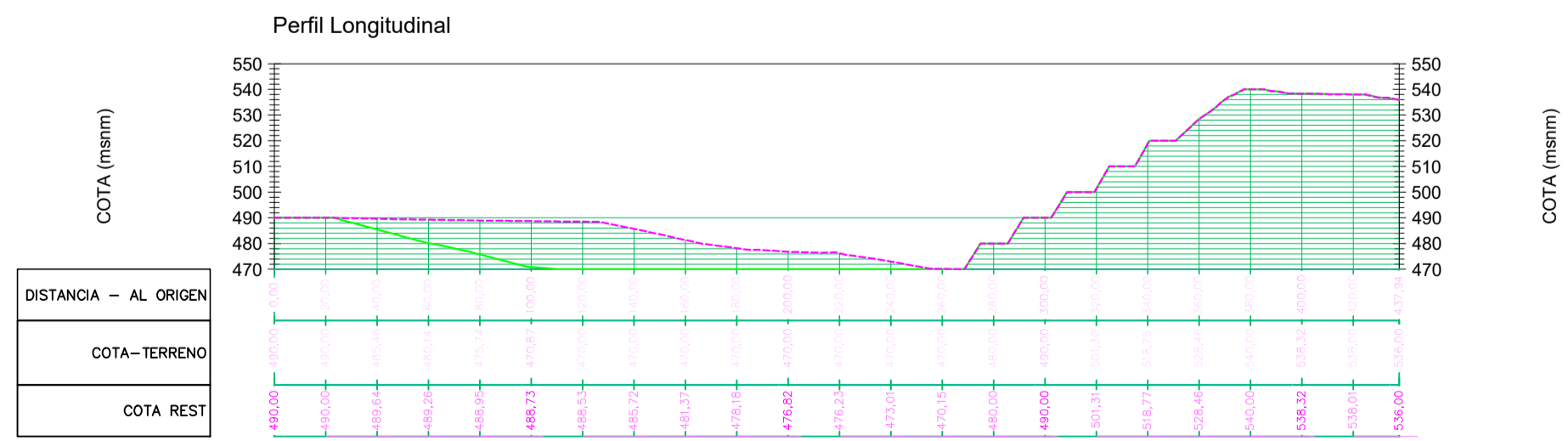
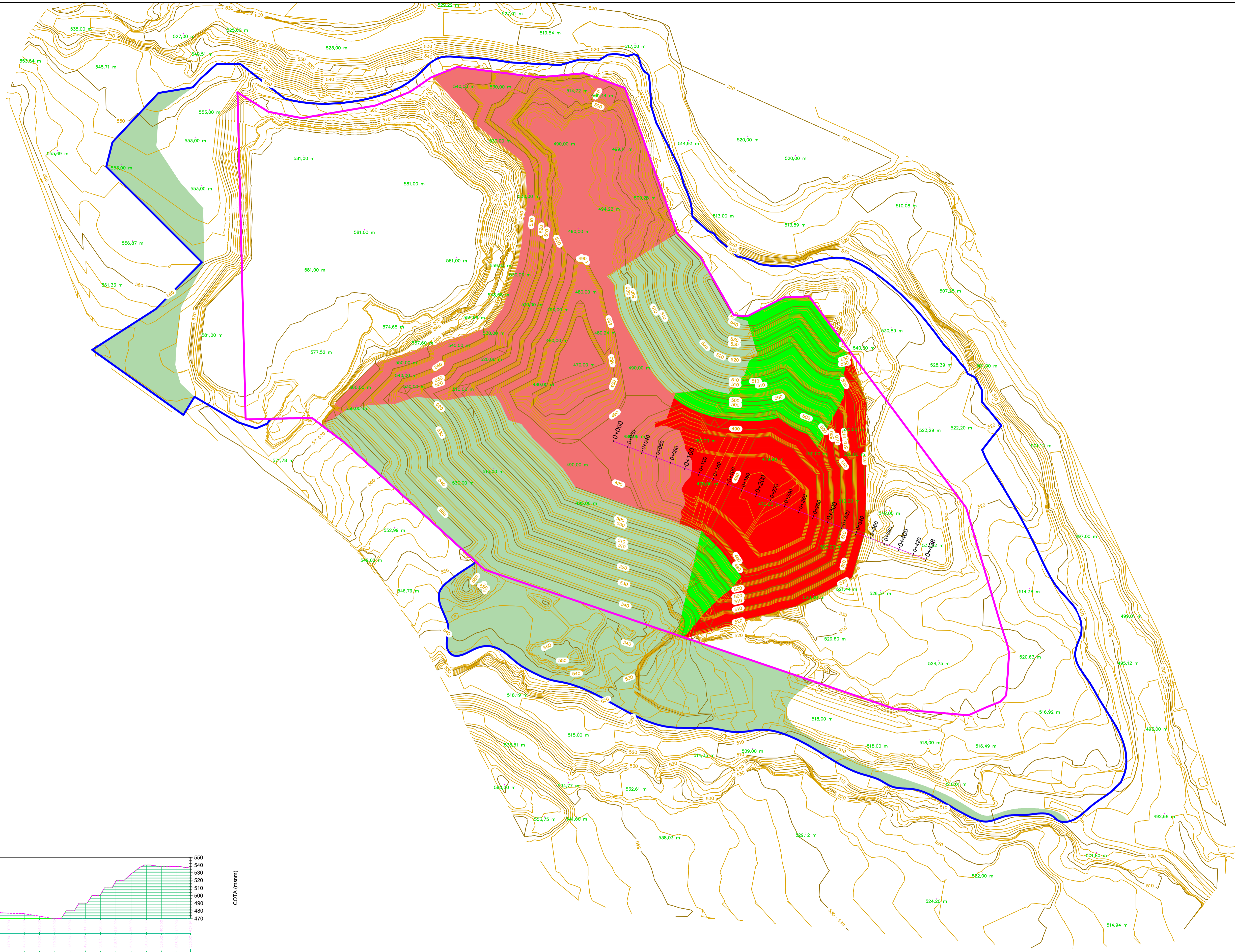


EXPLORACIÓN		
CODIGO	SUPERFICIE PARCIAL	SUPERFICIE ACUMULADA
E 3	81828,30	295765,10

LIMITE RESTAURACIÓN 735.879,91 m <sup>2</sup>	SUPERFICIE EXPLORACIÓN FASE Nº 3 81.828,3 m <sup>2</sup>	SUPERFICIE RESTAURACIÓN FASE Nº 1-2 176.175,8 m <sup>2</sup>	SUPERFICIE ABIERTAS EXPLORACIÓN FASE Nº 1-2 117.657,41 m <sup>2</sup>
--	---	---	--

<b>PLAN DE RESTAURACIÓN INTEGRAL DEL PROYECTO DE AMPLIACIÓN DE LA EXPLORACIÓN MINERA EN LA C.M DENOMINADA "MERCEDES-BIS" Nº 1.367 SITUADA EN EL T.M DE VILLAR DEL ARZOBISPO (VALENCIA)</b>			
<b>PROMOTOR</b>	ARCIGRES, S.L.	<b>FECHA</b>	AGO/2018
<b>SITUACIÓN</b>	TÉRMINO MUNICIPAL DE HIGUERUELAS Y VILLAR DEL ARZOBISPO (VALENCIA)		
<b>INGENIERO</b>	VICENTE BOTELLA CASTELLÓ. INGENIERO TEC. FORESTAL COLG. Nº 5.246	<b>FORMATO</b>	DIN A-1
<b>PLANO</b>	TOPOGRAFIA EXPLORACIÓN FASE Nº 3	<b>E</b>	1:2.500
		<b>Nº</b>	20

ETRS89  
PUGO 20P



RESTAURACIÓN		
CODIGO	SUPERFICIE PARCIAL	SUPERFICIE ACUMULADA
R 3.1	4984,55	198361,68
R 3.2	22185,85	
EXPLOTACIÓN		
CODIGO	SUPERFICIE PARCIAL	SUPERFICIE ACUMULADA
E 3	81828,30	295765,10

LIMITE RESTAURACIÓN 735.879,91 m <sup>2</sup>	SUPERFICIE RESTAURACIÓN FASE Nº 3 27.170,40 m <sup>2</sup>	SUPERFICIE RESTAURACIÓN FASE Nº 1-2 176.175,8 m <sup>2</sup>
LIMITE EXPLOTACIÓN 492.592,99 m <sup>2</sup>	SUPERFICIE EXPLOTACIÓN FASE Nº 3 81.828,30 m <sup>2</sup>	SUPERFICIE ABIERTAS EXPLOTACIÓN FASE Nº 1-2 92.2212,92 m <sup>2</sup>

PLAN DE RESTAURACIÓN INTEGRAL DEL PROYECTO DE AMPLIACIÓN DE LA EXPLOTACIÓN MINERA EN LA C.M DENOMINADA "MERCEDES-BIS" Nº 1.367 SITUADA EN EL T.M DE VILLAR DEL ARZOBISPO (VALENCIA)			
PROMOTOR	ARCIGRES, S.L.	FECHA	AGO/2018
SITUACIÓN	TÉRMINO MUNICIPAL DE HIGUERUELAS Y VILLAR DEL ARZOBISPO (VALENCIA)		
INGENIERO	VICENTE BOTELLA CASTELLÓ. INGENIERO TEC. FORESTAL COLG. Nº 5.246		
PLANO	TOPOGRAFIA RESTAURACIÓN FASE Nº 3	E	1:2.500
		Nº	21



FORMATO DIN A-1