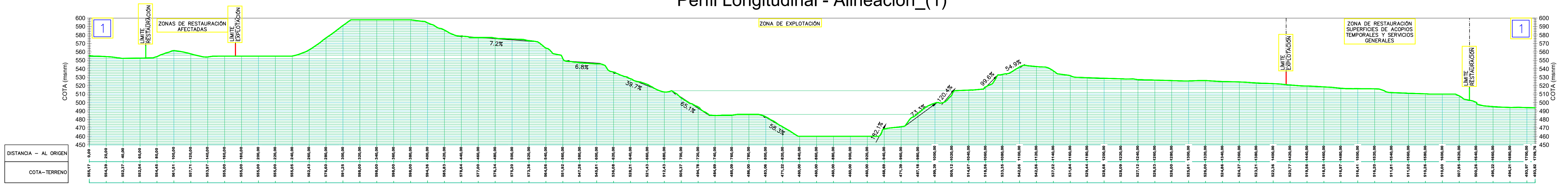
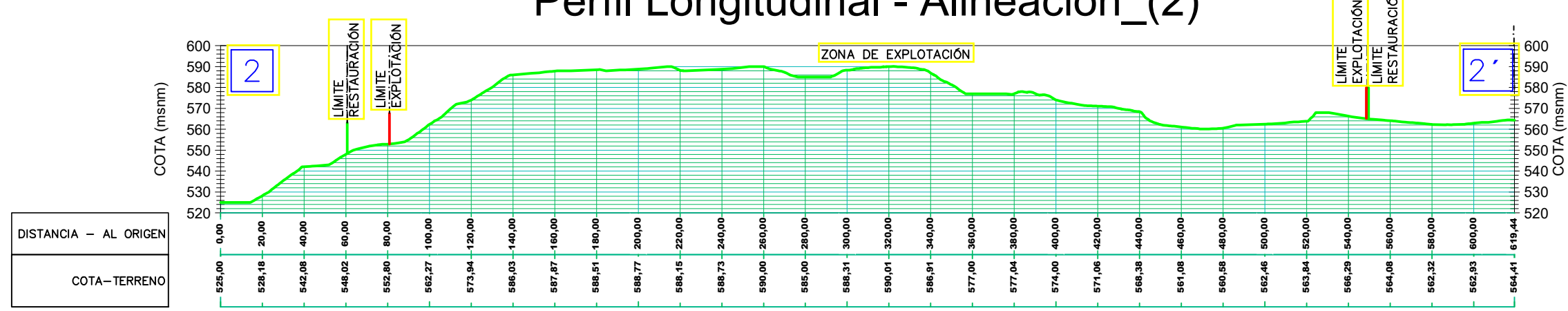




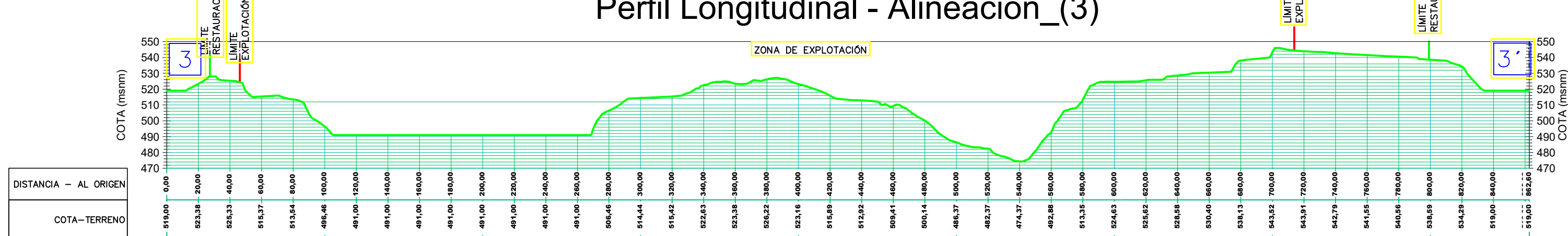
### Perfil Longitudinal - Alineación\_(1)



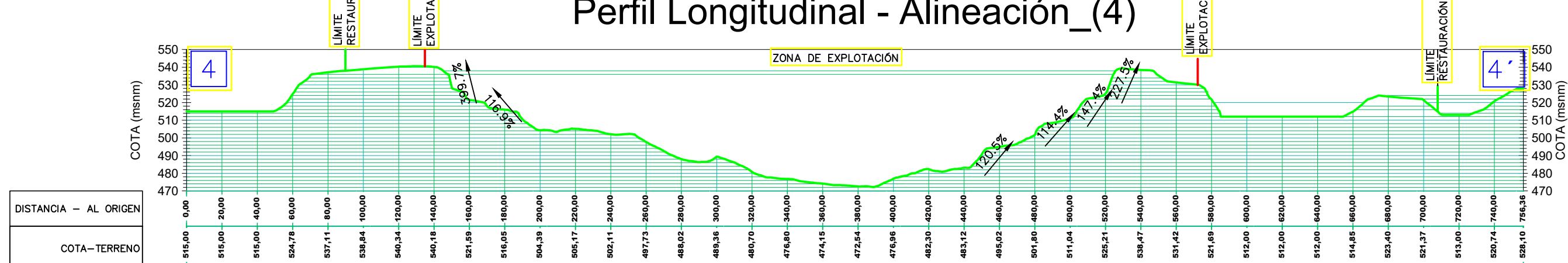
### Perfil Longitudinal - Alineación\_(2)



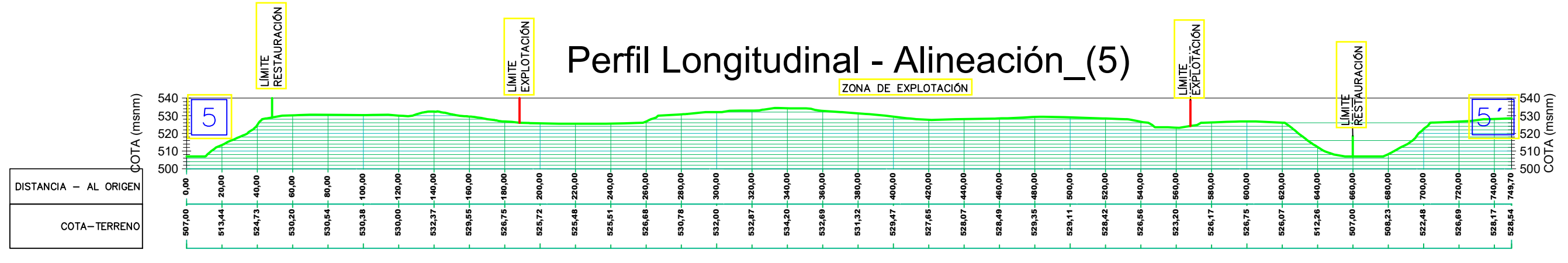
### Perfil Longitudinal - Alineación\_(3)



### Perfil Longitudinal - Alineación\_(4)



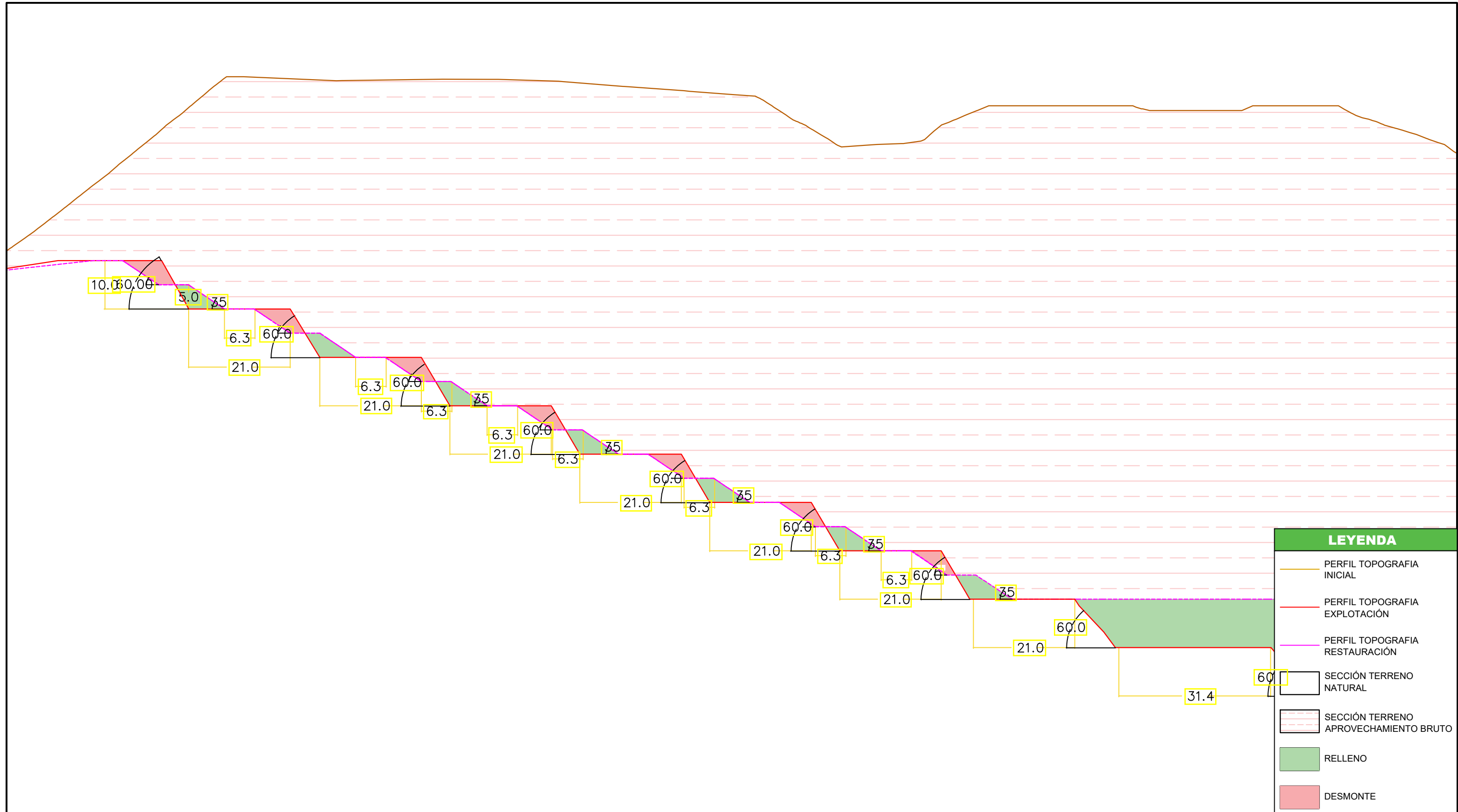
### Perfil Longitudinal - Alineación\_(5)



LEYENDA	
[Green Line]	LIMITES RESTAURACIÓN
[Pink Line]	LIMITES EXPLOTACIÓN

PLAN DE RESTAURACIÓN INTEGRAL DEL PROYECTO DE AMPLIACIÓN DE LA EXPLOTACIÓN MINERA EN LA C.M. DENOMINADA "MERCEDES-BIS" Nº 1.367 SITUADA EN EL T.M. DE VILLAR DEL ARZOBISPO (VALENCIA)			
PROMOTOR	ARCIGRES, S.L.	FECHA	AGO/2018
SITUACIÓN	TÉRMINO MUNICIPAL DE HIGUERUELAS Y VILLAR DEL ARZOBISPO (VALENCIA)		
INGENIERO	VICENTE BOTELLA CASTELLÓ. INGENIERO TEC. FORESTAL COLG. Nº 5.246		
PLANO	PERFILES LONGITUDINALES TOPOGRAFIA INICIAL	E	1:2.500
Nº	14		





LEYENDA	
	PERFIL TOPOGRAFIA INICIAL
	PERFIL TOPOGRAFIA EXPLOTACIÓN
	PERFIL TOPOGRAFIA RESTAURACIÓN
	SECCIÓN TERRENO NATURAL
	SECCIÓN TERRENO APROVECHAMIENTO BRUTO
	RELLENO
	DESMONTE

**PLAN DE RESTAURACIÓN INTEGRAL PROYECTO DE EXPLOTACIÓN DE LA CONCESIÓN MINERA "MERCEDES-BIS" Nº 1.367 SITUADA EN EL T.M DE VILLAR DEL ARZOBISPO (VALENCIA)**

<b>PROMOTOR</b>	ARCIGRES, S.L.	<b>FECHA</b>	AGO/2018			
<b>SITUACIÓN</b>	TÉRMINO MUNICIPAL DE HIGUERUELAS Y VILLAR DEL ARZOBISPO (VALENCIA)					
<b>INGENIERO</b>	VICENTE BOTELLA CASTELLÓ. INGENIERO TEC. FORESTAL COLG. Nº 5.246			<b>FORMATO</b>		
<b>PLANO</b>	CRITERIOS DE DISEÑO		<b>E</b>	<b>1:750</b>	<b>Nº</b>	<b>15</b>