

Provincia de CASTELLÓN
Consellería de Economía Sostenible, Sectores Productivos, Comercio y Trabajo

Original

Servicio Territorial de Industria y Energía de Castellón

PROYECTO

Nº: CS-347/17

DE

**NUEVA LÍNEA AÉREA TRIFÁSICA A 20 kV DOBLE
CIRCUITO 147-AL1/34-ST1A, DESDE NUEVO APOYO Nº1
HASTA NUEVO APOYO Nº12, en el término municipal de
CASTELLÓN DE LA PLANA (CASTELLÓN)**

Titular: IBERDROLA DISTRIBUCIÓN ELÉCTRICA, S.A.U.

Promotor: IBERDROLA DISTRIBUCIÓN ELÉCTRICA, S.A.U.

Técnico Titulado Competente Projectista:

FRANCISCO NÚÑEZ-ROMERO ANDRÉU

Título académico/especialidad: Ingeniero de Grado/Electricidad

Ingeniero Técnico Industrial

DOCUMENTOS:

- Relación de Bienes y Derechos Afectados – T.M. CASTELLÓN DE LA PLANA
- Fichas de Bienes y Derechos Afectados – T.M. CASTELLÓN DE LA PLANA

AÑO 2018

ANEXO I: RELACIÓN DE BIENES Y DERECHOS (R.B.D.)

NUEVA LINEA AEREA TRIFASICA A 20 KV DOBLE CIRCUITO 147-A11/34-ST1A DESDE LA S.T. BENADRESA AL C.T. TAUNIA II en el término municipal de CASTELLON DE LA PLANA

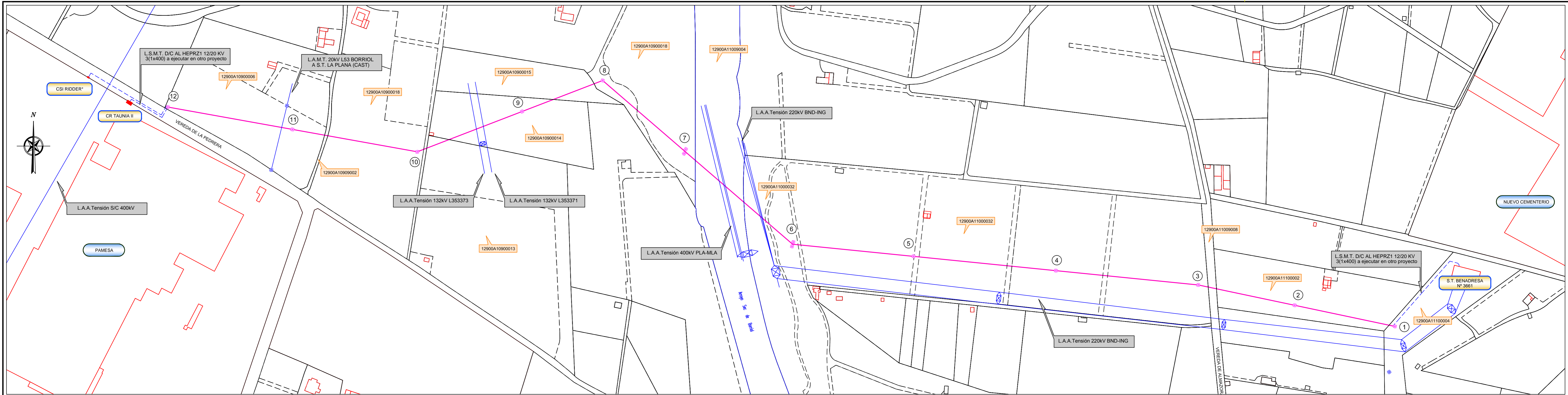
PROVINCIA CASTELLON T.M. CASTELLON DE LA PLANA

FINCA PRYTO	CATASTRO		TITULAR	DOMICILIO FISCAL	Servidumbre		Ocupación Temporal (m2)	Naturaleza	
	POLIGONO	PARCELA			Vuelo Longitud (m.l.)	Proyección (m2)			Apoyos Nº
CS-CS-01	111	4	Iberdrola Distribución Eléctrica, S.A. / Iberdrola, S.A. / Red Eléctrica de España, S.A.	Avda San Adrian, 48. Bilbao (Bizkaia) / Plaza Euskadi, 5. Bilbao (Bizkaia) / Paseo Conde de Los Gaitanes 177. La Moraleja. Alcobendas (Madrid)	6,6	42,9	1	113,2	S.T. Benadresa
CS-CS-02	111	2	Baulista Palau Falomir	Plaza Cardina Vives 3, P15 P19. Castellón de La Plana (Castellón)	196	1274	2	492	Naranjos regadio
CS-CS-03	110	9008	Conselleria de Medi Ambient	Avda Hermanos Bou 47. Castellón de La Plana (Castellón)	9,5	61,75		19	Vereda de Almazora
CS-CS-04	110	32	Maria del Rosario Casanova y de Valles	Calle Alfoza 128. Castellón de La Plana (Castellón)	536	3484	3,4,5,6,1 y 6,2	1572	Olivos secano
CS-CS-05	110	9004	Confederación Hidrográfica del Júcar	Avda Blasco Ibañez, Valencia (Valencia)	72	468		144	Arroyo Sec
CS-CS-06	109	18	Carmen Pachés Masip	Avda Rey Don Jaime 29, P16 P17. Castellón de La Plana (Castellón)	257	1670,5	7,1,7,2,8 y 10	914	Labor regadio
CS-CS-07	109	15	Jose Trilles Roures	C/ San Lorenzo 18. Castellón de La Plana (Castellón)	49	318,5		98	Almendros
CS-CS-08	109	14	Maria Soledad Blasco Beltran	Calle Pinor Puig Roda 10, P1.1. Castellón de La Plana (Castellón)	124	806	9	348	Naranjos regadio
CS-CS-09	109	13	Maria del Carmen Fort Bustos	Urb. Las Playetas 129, C/ropesa del Mar (Castellón)	27	175,5		54	Labor regadio
CS-CS-10	109	9002	Excmo Ayuntamiento de Castellón de La Plana	Plaza Mayor 1. Castellón de La Plana (Castellón)	4	26		8	Camino
CS-CS-11	109	6	Carmen Regina Amau Gonzalez	Calle Orfebre Santalinea 10, P13 P1A. Castellón de La Plana (Castellón)	177	1150,5	11 y 12	554	Almendros regadio

Castellón, a Mayo de 2018



**FRANCISCO NÚÑEZ-ROMERO ANDRÉU
EL TÉCNICO TITULADO COMPETENTE**



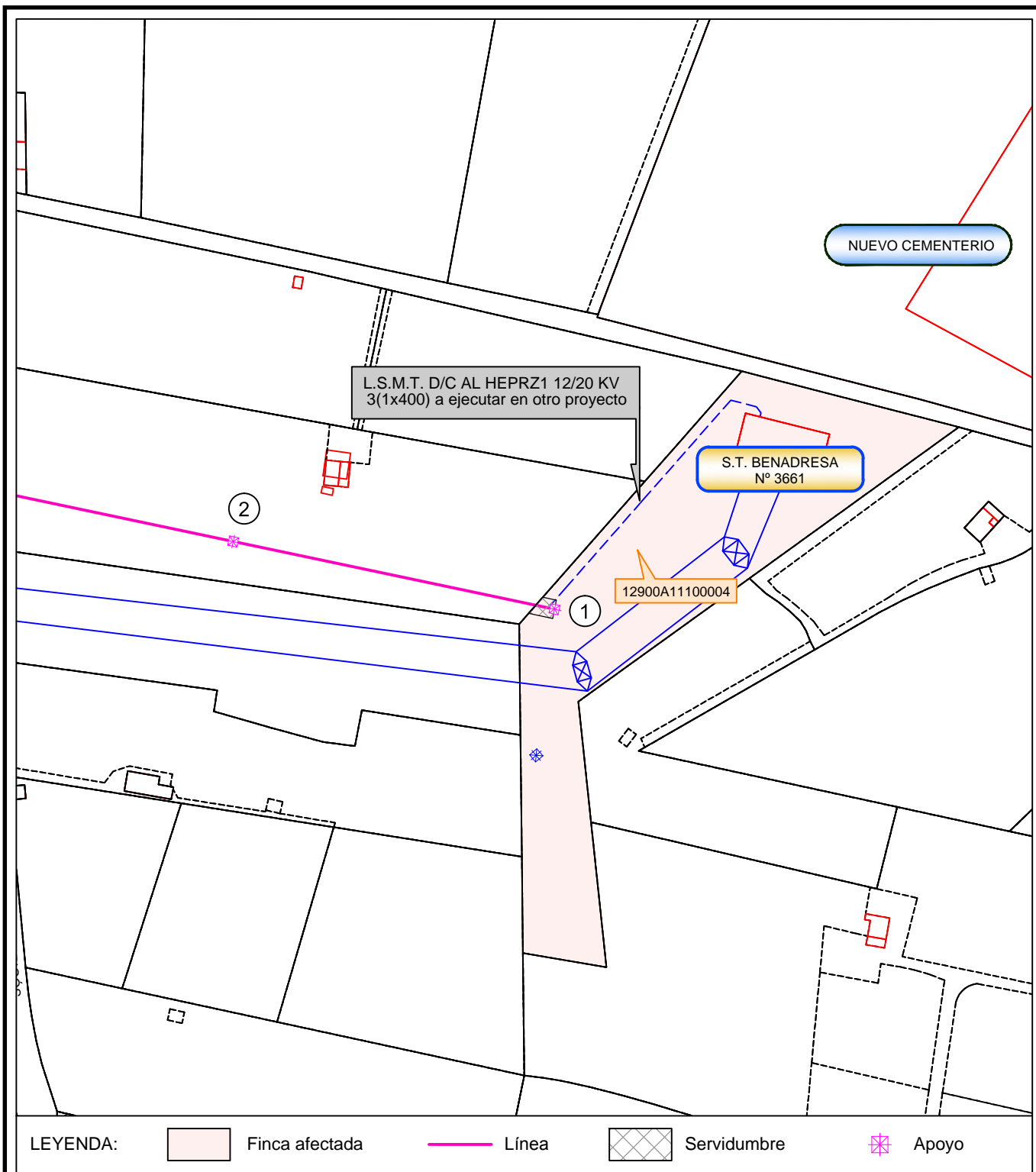
LEYENDA

L.A.M.T. 20kV S/C en proyecto	
APOYO M.T. en proyecto	
L.A.M.T. 20kV S/C existente	
APOYO M.T. existente	
APOYO M.T. existente a desmontar	
REFERENCIA CATASTRAL PARCELA	
LIMITE TERMINO MUNICIPAL	

IBERDROLA DISTRIBUCIÓN ELÉCTRICA S.A.U.

**NUEVA LÍNEA AÉREA TRIFÁSICA A 20 KV DOBLE CIRCUITO 147-AL1/34-ST1A
 DESDE LA S.T. BENADRESA AL C.T. TAUNIA II,
 en el término municipal de CASTELLÓN DE LA PLANA**

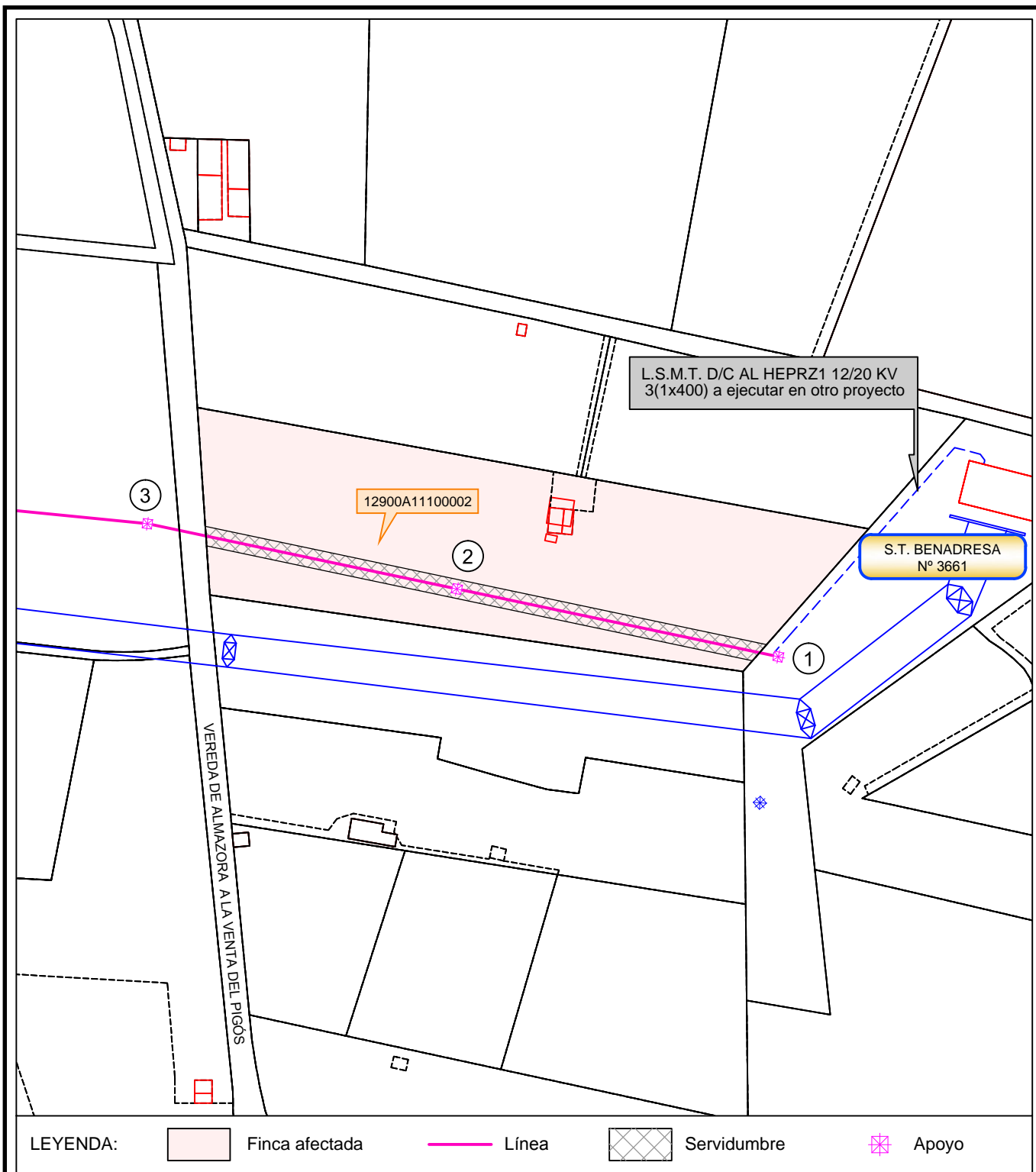
DIBUJADO: TEIDE	TÍTULO: PLANTA GENERAL R.B.D.	PROYECTO: CS/347/17
FECHA: 2018	ESCALA: 1:2.000	Nº PLANO: 1



IBERDROLA DISTRIBUCIÓN ELÉCTRICA S.A.U.

**NUEVA LÍNEA AÉREA TRIFÁSICA A 20 KV DOBLE CIRCUITO 147-AL1/34-ST1A
DESDE LA S.T. BENADRESA AL C.T. TAUNIA II,**

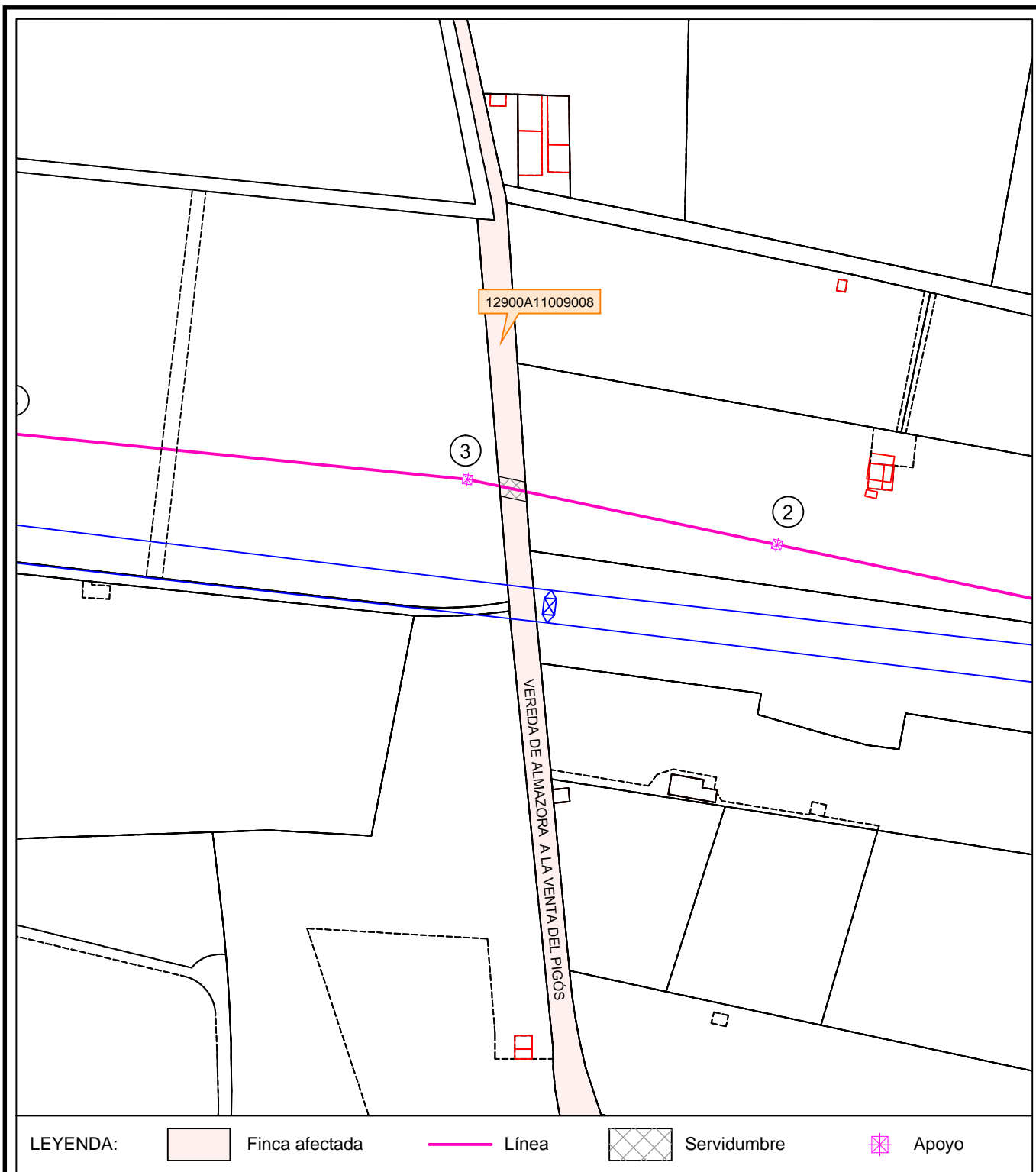
POLIGONO 111		PARCELA 4		Nº EXPEDIENTE:		PROYECTO: CS/347/17	
SERVIDUMBRE (ml)	SERVIDUMBRE (m2)	PROPIETARIO:			FECHA:	ESCALA:	
6,6	42,9	IBERDROLA DISTRIBUCIÓN ELÉCTRICA, S.A. / IBERDROLA, S.A. / RED ELÉCTRICA DE ESPAÑA, S.A.			2018	1:2.000	
Nº DE APOYO	SUPERFICIE APOYO	OC. TEMP.	TIPO CULTIVO:	TERMINO MUNICIPAL	AUTOR:	FINCA Nº:	
1	16,2	113,2	Subestación	DE CASTELLON DE LA PLANA (Castellón)	TEIDE	CS-CS-01	



IBERDROLA DISTRIBUCIÓN ELÉCTRICA S.A.U.

**NUEVA LÍNEA AÉREA TRIFÁSICA A 20 KV DOBLE CIRCUITO 147-AL1/34-ST1A
DESDE LA S.T. BENADRESA AL C.T. TAUNIA II,**

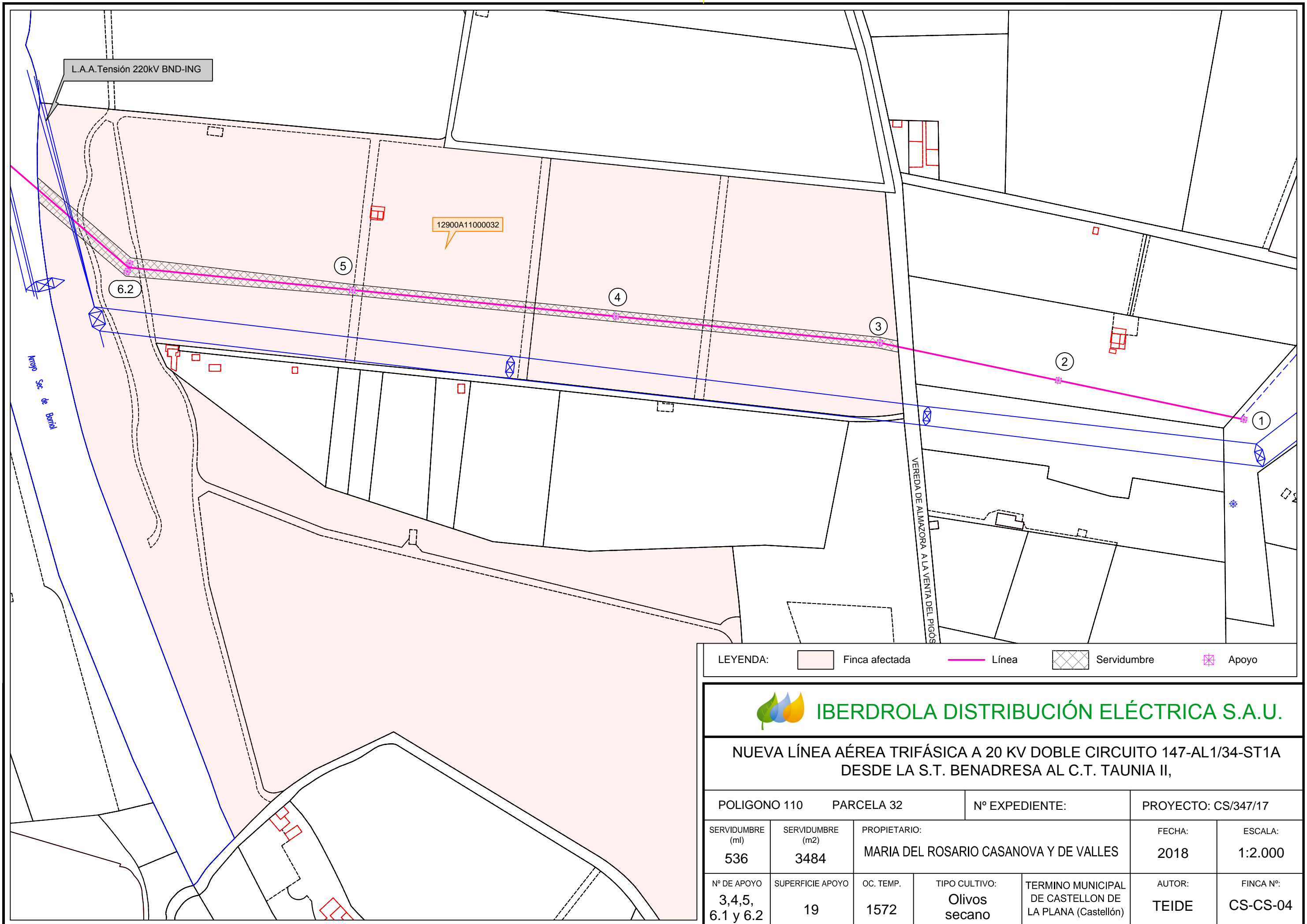
POLIGONO 111		PARCELA 2		Nº EXPEDIENTE:		PROYECTO: CS/347/17	
SERVIDUMBRE (ml)	SERVIDUMBRE (m2)	PROPIETARIO:				FECHA:	ESCALA:
196	1274	BAUTISTA PALAU FALOMIR				2018	1:2.000
Nº DE APOYO	SUPERFICIE APOYO	OC. TEMP.	TIPO CULTIVO:	TERMINO MUNICIPAL	AUTOR:	FINCA Nº:	
2	3,8	492	Naranjos regadio	DE CASTELLON DE LA PLANA (Castellón)	TEIDE	CS-CS-02	



IBERDROLA DISTRIBUCIÓN ELÉCTRICA S.A.U.

**NUEVA LÍNEA AÉREA TRIFÁSICA A 20 KV DOBLE CIRCUITO 147-AL1/34-ST1A
DESDE LA S.T. BENADRESA AL C.T. TAUNIA II,**

POLIGONO 110		PARCELA 9008		Nº EXPEDIENTE:		PROYECTO: CS/347/17	
SERVIDUMBRE (ml)	SERVIDUMBRE (m2)	PROPIETARIO:				FECHA:	ESCALA:
9,5	61,75	CONSELLERIA DE MEDI AMBIENT				2018	1:2.000
Nº DE APOYO	SUPERFICIE APOYO	OC. TEMP.	TIPO CULTIVO:	TERMINO MUNICIPAL	AUTOR:	FINCA Nº:	
-	-	19	Via pecuaria	DE CASTELLON DE LA PLANA (Castellón)	TEIDE	CS-CS-03	



L.A.A.Tensión 220kv BND-ING

12900A11000032

6.2

5

4

3

2

1

VEREDA DE ALMAZORA A LA VENTA DEL PIGÓS

Grupo Sec de Bend

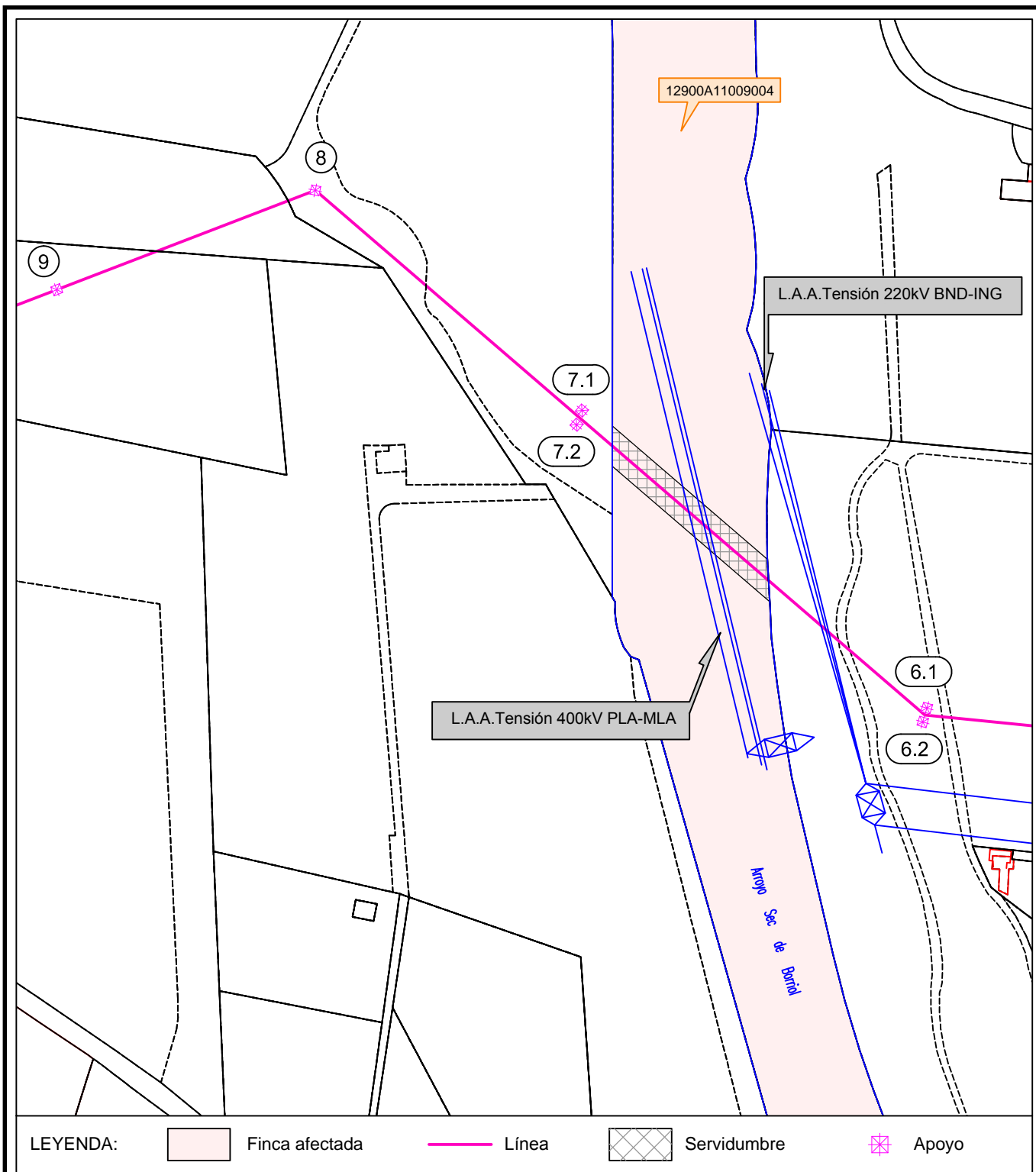
LEYENDA: Finca afectada Línea Servidumbre Apoyo



IBERDROLA DISTRIBUCIÓN ELÉCTRICA S.A.U.

**NUEVA LÍNEA AÉREA TRIFÁSICA A 20 KV DOBLE CIRCUITO 147-AL1/34-ST1A
DESDE LA S.T. BENADRESA AL C.T. TAUNIA II,**

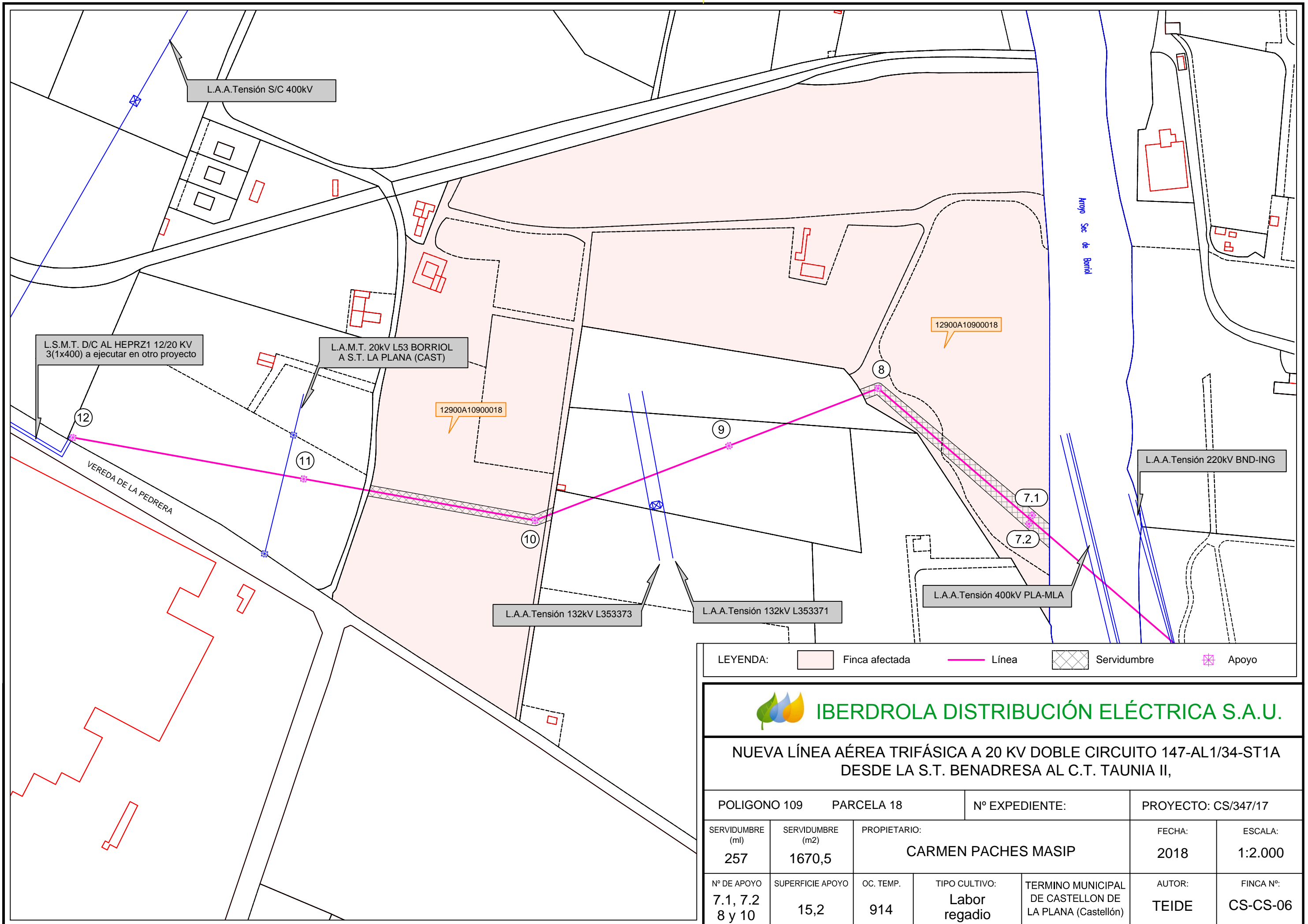
POLIGONO 110		PARCELA 32		Nº EXPEDIENTE:		PROYECTO: CS/347/17	
SERVIDUMBRE (ml)	SERVIDUMBRE (m2)	PROPIETARIO:			FECHA:	ESCALA:	
536	3484	MARIA DEL ROSARIO CASANOVA Y DE VALLES			2018	1:2.000	
Nº DE APOYO	SUPERFICIE APOYO	OC. TEMP.	TIPO CULTIVO:	TERMINO MUNICIPAL	AUTOR:	FINCA Nº:	
3,4,5, 6.1 y 6.2	19	1572	Olivos secano	DE CASTELLON DE LA PLANA (Castellón)	TEIDE	CS-CS-04	







IBERDROLA DISTRIBUCIÓN ELÉCTRICA S.A.U.

**NUEVA LÍNEA AÉREA TRIFÁSICA A 20 KV DOBLE CIRCUITO 147-AL1/34-ST1A
DESDE LA S.T. BENADRESA AL C.T. TAUNIA II,**

POLIGONO 110		PARCELA 9004		Nº EXPEDIENTE:		PROYECTO: CS/347/17	
SERVIDUMBRE (ml)	SERVIDUMBRE (m2)	PROPIETARIO:				FECHA:	ESCALA:
72	468	CONFEDERACIÓN HIDROGRÁFICA DEL JUCAR				2018	1:2.000
Nº DE APOYO	SUPERFICIE APOYO	OC. TEMP.	TIPO CULTIVO:	TERMINO MUNICIPAL	AUTOR:	FINCA Nº:	
-	-	144	Arroyo Sec	DE CASTELLON DE LA PLANA (Castellón)	TEIDE	CS-CS-05	



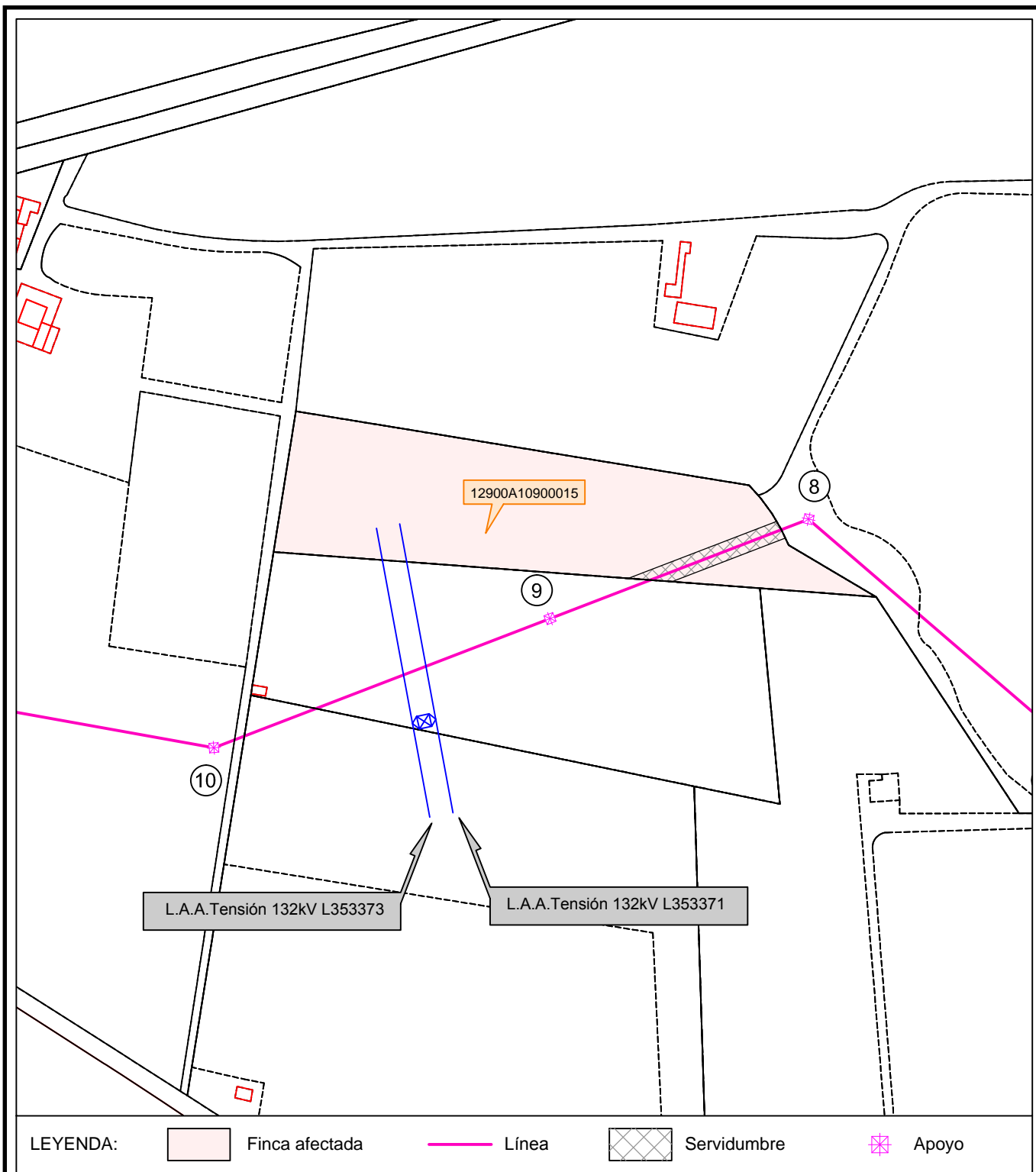
LEYENDA:

	Finca afectada		Línea		Servidumbre		Apoyo
---	----------------	---	-------	---	-------------	---	-------



NUEVA LÍNEA AÉREA TRIFÁSICA A 20 KV DOBLE CIRCUITO 147-AL1/34-ST1A DESDE LA S.T. BENADRESA AL C.T. TAUNIA II,

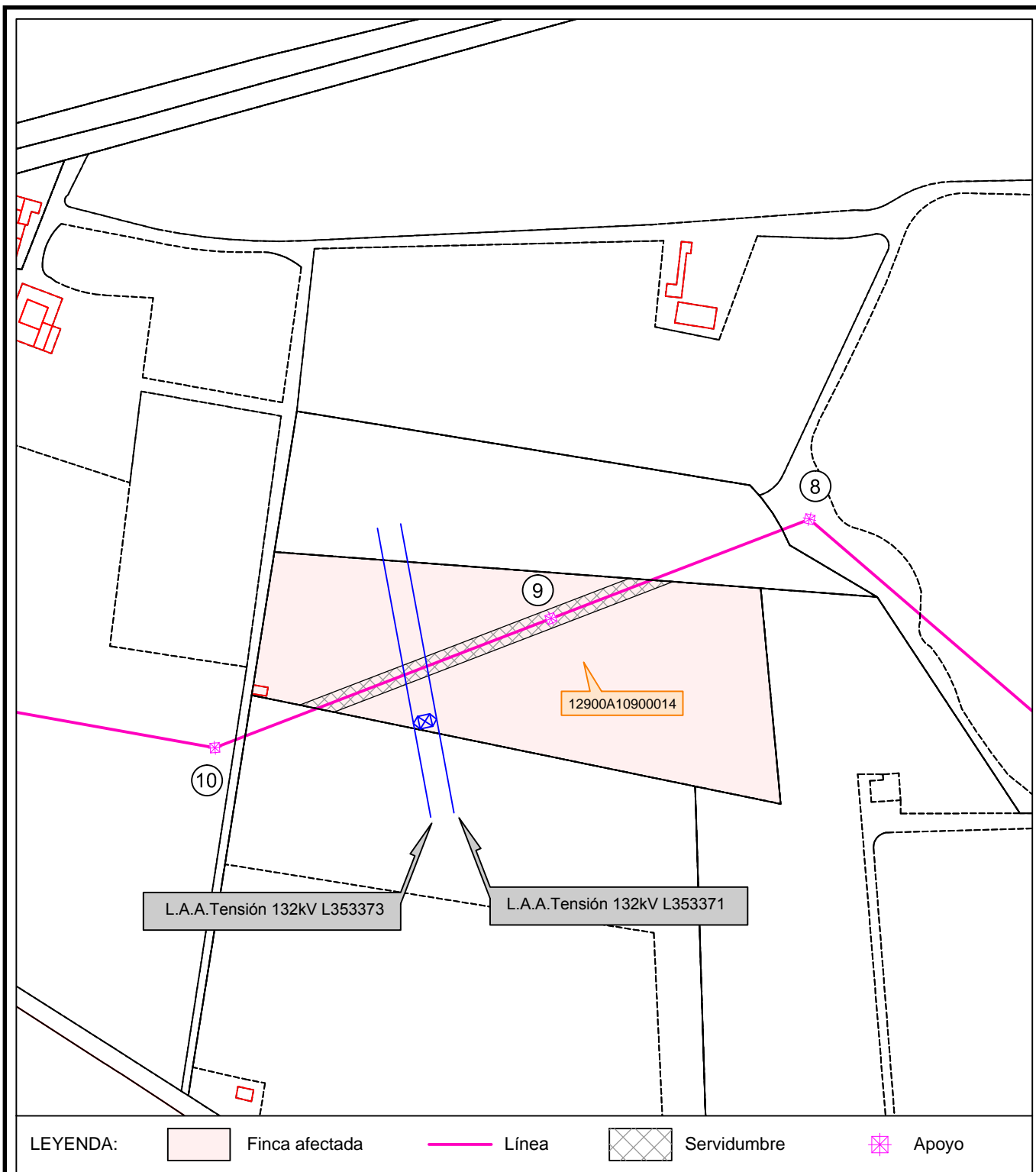
POLIGONO 109		PARCELA 18		Nº EXPEDIENTE:		PROYECTO: CS/347/17	
SERVIDUMBRE (ml)	SERVIDUMBRE (m2)	PROPIETARIO:				FECHA:	ESCALA:
257	1670,5	CARMEN PACHES MASIP				2018	1:2.000
Nº DE APOYO	SUPERFICIE APOYO	OC. TEMP.	TIPO CULTIVO:	TERMINO MUNICIPAL	AUTOR:	FINCA Nº:	
7.1, 7.2 8 y 10	15,2	914	Labor regadio	DE CASTELLON DE LA PLANA (Castellón)	TEIDE	CS-CS-06	



IBERDROLA DISTRIBUCIÓN ELÉCTRICA S.A.U.

**NUEVA LÍNEA AÉREA TRIFÁSICA A 20 KV DOBLE CIRCUITO 147-AL1/34-ST1A
DESDE LA S.T. BENADRESA AL C.T. TAUNIA II,**

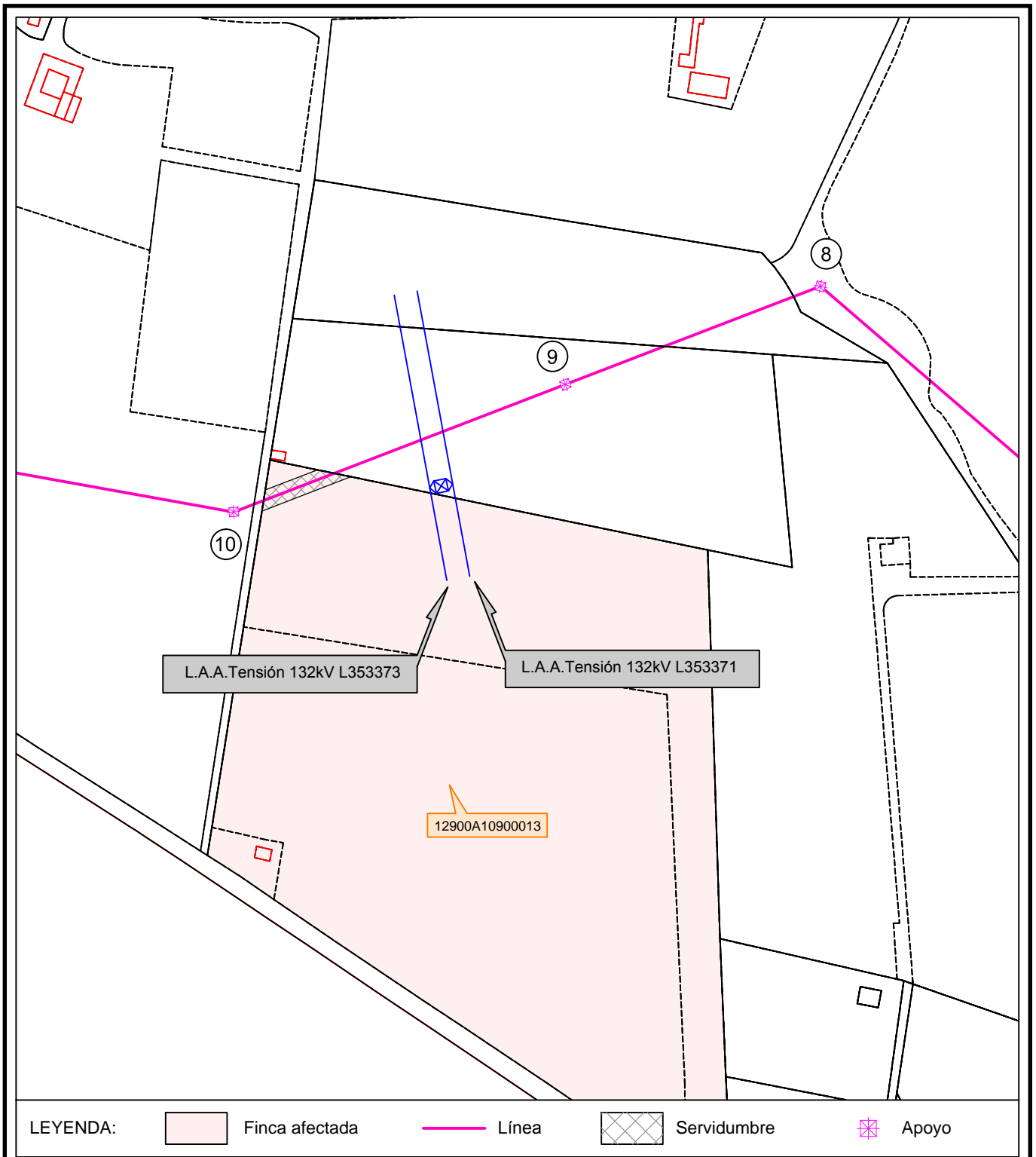
POLIGONO 109		PARCELA 15		Nº EXPEDIENTE:		PROYECTO: CS/347/17	
SERVIDUMBRE (ml)	SERVIDUMBRE (m2)	PROPIETARIO:				FECHA:	ESCALA:
49	318,5	JOSE TRILLES ROURES				2018	1:2.000
Nº DE APOYO	SUPERFICIE APOYO	OC. TEMP.	TIPO CULTIVO:	TERMINO MUNICIPAL	AUTOR:	FINCA Nº:	
-	-	98	Almendros regadio	DE CASTELLON DE LA PLANA (Castellón)	TEIDE	CS-CS-07	



IBERDROLA DISTRIBUCIÓN ELÉCTRICA S.A.U.

**NUEVA LÍNEA AÉREA TRIFÁSICA A 20 KV DOBLE CIRCUITO 147-AL1/34-ST1A
DESDE LA S.T. BENADRESA AL C.T. TAUNIA II,**

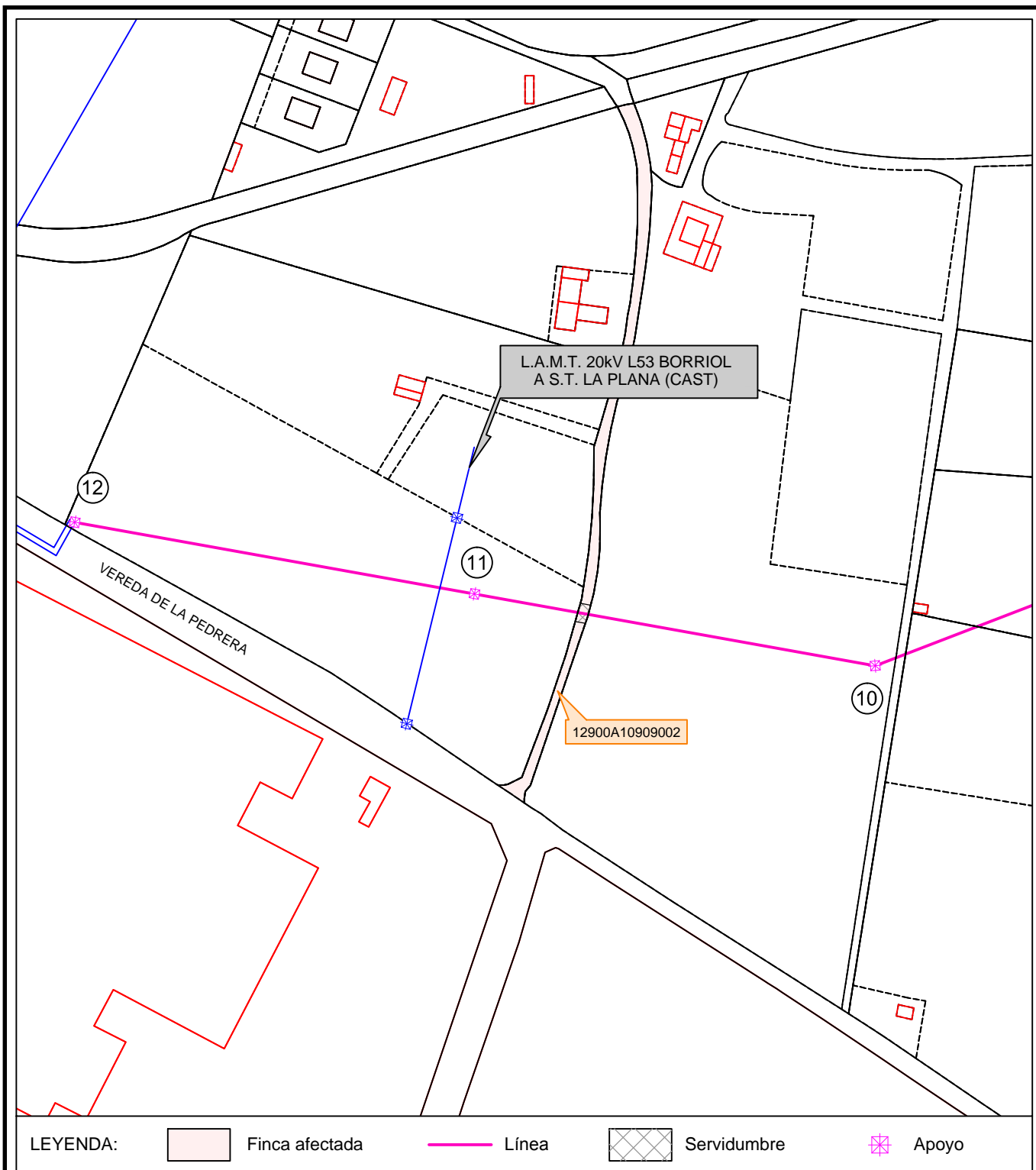
POLIGONO 109		PARCELA 14		Nº EXPEDIENTE:		PROYECTO: CS/347/17	
SERVIDUMBRE (ml) 124	SERVIDUMBRE (m2) 806	PROPIETARIO: MARIA SOLEDAD BLASCO BELTRAN				FECHA: 2018	ESCALA: 1:2.000
Nº DE APOYO 9	SUPERFICIE APOYO 3,8	OC. TEMP. 348	TIPO CULTIVO: Naranjos regadio	TERMINO MUNICIPAL DE CASTELLON DE LA PLANA (Castellón)	AUTOR: TEIDE	FINCA Nº: CS-CS-08	



IBERDROLA DISTRIBUCIÓN ELÉCTRICA S.A.U.

**NUEVA LÍNEA AÉREA TRIFÁSICA A 20 KV DOBLE CIRCUITO 147-AL1/34-ST1A
DESDE LA S.T. BENADRESA AL C.T. TAUNIA II,**

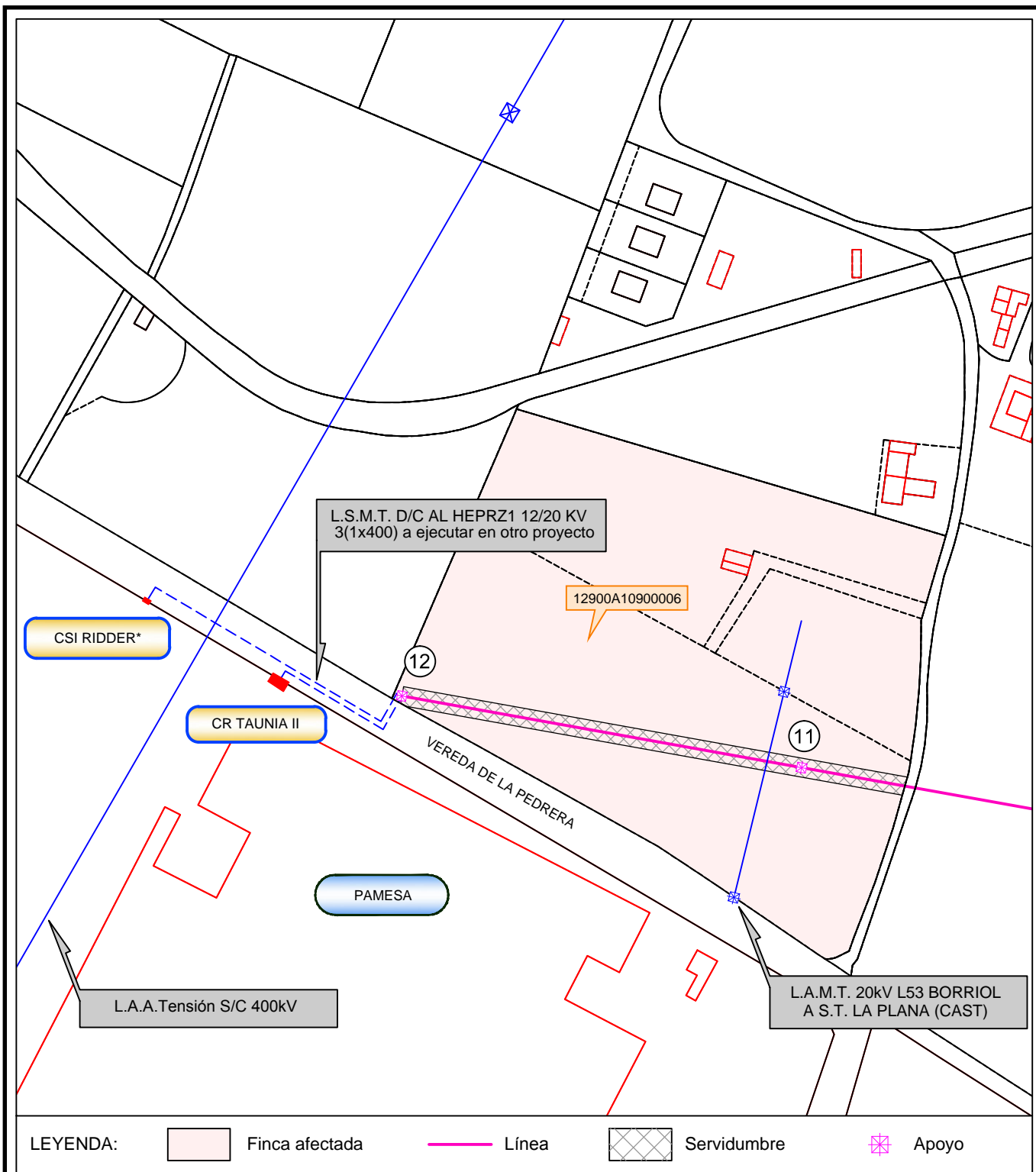
POLIGONO 109		PARCELA 13		Nº EXPEDIENTE:		PROYECTO: CS/347/17	
SERVIDUMBRE (ml)	SERVIDUMBRE (m2)	PROPIETARIO:				FECHA:	ESCALA:
27	175,5	MARIA DEL CARMEN FONT BUSTOS				2018	1:2.000
Nº DE APOYO	SUPERFICIE APOYO	OC. TEMP.	TIPO CULTIVO:	TERMINO MUNICIPAL	AUTOR:	FINCA Nº:	
-	-	54	Labor regadio	DE CASTELLON DE LA PLANA (Castellón)	TEIDE	CS-CS-09	



IBERDROLA DISTRIBUCIÓN ELÉCTRICA S.A.U.

**NUEVA LÍNEA AÉREA TRIFÁSICA A 20 KV DOBLE CIRCUITO 147-AL1/34-ST1A
DESDE LA S.T. BENADRESA AL C.T. TAUNIA II,**

POLIGONO 109		PARCELA 9002		Nº EXPEDIENTE:		PROYECTO: CS/347/17	
SERVIDUMBRE (ml)	SERVIDUMBRE (m2)	PROPIETARIO: EXCMO AYUNTAMIENTO DE CASTELLÓN DE LA PLANA				FECHA:	ESCALA:
4	26					2018	1:2.000
Nº DE APOYO	SUPERFICIE APOYO	OC. TEMP.	TIPO CULTIVO:	TERMINO MUNICIPAL DE CASTELLON DE LA PLANA (Castellón)	AUTOR:	FINCA Nº:	
-	-	8	Camino		TEIDE	CS-CS-10	



IBERDROLA DISTRIBUCIÓN ELÉCTRICA S.A.U.

**NUEVA LÍNEA AÉREA TRIFÁSICA A 20 KV DOBLE CIRCUITO 147-AL1/34-ST1A
DESDE LA S.T. BENADRESA AL C.T. TAUNIA II,**

POLIGONO 109		PARCELA 6		Nº EXPEDIENTE:		PROYECTO: CS/347/17	
SERVIDUMBRE (ml) 177	SERVIDUMBRE (m2) 1150,5	PROPIETARIO: CARMEN REGINA ARNAU GONZALEZ				FECHA: 2018	ESCALA: 1:2.000
Nº DE APOYO 11 y 12	SUPERFICIE APOYO 19,8	OC. TEMP. 554	TIPO CULTIVO: Almendros regadio	TERMINO MUNICIPAL DE CASTELLON DE LA PLANA (Castellón)	AUTOR: TEIDE	FINCA Nº: CS-CS-11	