



IBERDROLA DISTRIBUCIÓN ELÉCTRICA, S.A.U.

DOCUMENTO TÉCNICO Y ANEJO DE AFECCIONES

PROYECTO N° : CS-153/17

**NUEVA LINEA AEREA TRIFASICA A 20 KV
INTERCONEXION L-BENASAL STR BENASAL
ENTRE APOYO (1) y APOYO 949075, en el término
municipal de BENASAL y VILAFRANCA DEL CID
- CASTELLON-**



HEMAG, S.A.



IBERDROLA DISTRIBUCIÓN ELÉCTRICA, S.A.U.

**MEMORIA JUSTIFICATIVA Y CARACTERÍSTICAS
TÉCNICAS DE LA INSTALACIÓN**

PROYECTO N° : CS-153/17

**NUEVA LINEA AEREA TRIFASICA A 20 KV
INTERCONEXION L-BENASAL STR BENASAL
ENTRE APOYO (1) y APOYO 949075, en el término
municipal de BENASAL y VILAFRANCA DEL CID
- CASTELLON-**



HEMAG, S.A.

MEMORIA JUSTIFICATIVA

ALCANCE Y CARACTERÍSTICAS DE LA EXPROPIACIÓN

Cálculo de la anchura de la servidumbre

Se utilizarán crucetas de un ancho total de 4m, por lo que,

Distancia entre conductores extremos: 4 m

Distancia flecha máxima inclinada considerada: 1,25 m (a ambos lados)

Anchura de la servidumbre: $1,25 + 4 + 1,25 = 6,50$ m

Ocupación temporal

Se realizará una ocupación temporal de 100 m² en la parcela afectada por cada apoyo más una franja de 2 metros por metro lineal de vuelo del conductor en la parcela afectada.

Superficie de la expropiación

Nº	Tipo Apoyo	Sup. m ²
1 Existente	C4500- 18E RC2-20	16,0
2	C4500- 16E BC3-15	3,8
3	C2000- 14E RC2-15	3,8
4	C2000- 16E BC2-15	3,8
5	C2000- 14E BC2-15	3,8
6	C2000- 14E BC2-15	3,8
7	C2000- 14E BC2-15	3,8
8	C2000- 14E BC2-15	3,8
9	C2000- 14E BC2-15	3,8
10	C4500- 16E BC2-15	3,8
11	C2000- 14E BC3-15	3,8
12	C2000- 14E BC2-15	3,8
13	C2000- 14E BC2-15	3,8
14	C2000- 14E BC2-15	3,8
15	C2000- 14E BC2-15	3,8
16	C2000- 14E BC2-15	3,8
17	C4500- 14E BC2-15	3,8
18	C2000- 16E BC2-15	3,8
19	C4500- 14E BC2-15	3,8
20	C2000- 14E BC2-15	3,8
21	C2000- 14E BC2-15	3,8
22	C2000- 14E BC2-15	3,8
23	C2000- 14E BC2-15	3,8
24	C2000- 14E BC2-15	3,8
25	C2000- 14E BC3-15	3,8
26	C2000- 16E RC2-20	3,8

Nº	Tipo Apoyo	Sup. m²
27	C2000- 16E RC2-20	3,8
28	C2000- 16E BC2-20	3,8
29	C2000- 14E BC2-15	3,8
30	C2000- 14E BC2-15	3,8
31	C2000- 14E BC2-15	3,8
32	C2000- 16E BC2-15	3,8
33	C4500- 16E RC2-20	16,0
949075 Existente	C2000- 18E BC2-20	3,8

LAS CARACTERÍSTICAS DE TODO ELLO VIENEN REFLEJADAS EN LAS FICHAS INDIVIDUALES QUE SE ADJUNTAN

Distancias de seguridad

4 m a puntos no accesibles
5 m a puntos accesibles

RESUMEN DE CARACTERÍSTICAS

Titular

IBERDROLA DISTRIBUCIÓN ELÉCTRICA, S.A.U
C.I.F.: A95075578
C/ CARDENAL GARDOQUI, 8
48008-BILBAO (VIZCAYA)
NOTIFICACIONES: AVDA. HERMANOS BOU, 239
12003-CASTELLÓN

Municipios que recorre

Término municipal de Benasal y Villafranca del Cid, en la provincia de Castellón.

Situación

Partida El Coll y Boll del término municipal de Benasal, y partidas Mas del Serro, Mas de Singles y Santa Bárbara del término municipal de Villafranca del Cid

Tensión nominal en kV

20 kV

Longitud en metros

4.243 metros

Número de conductores y sección

- Tramo entre apoyos 1 al 34, conductor 100-AL1/17-ST1A (4.203 metros)
- Tramo entre apoyos 33 al 949085, conductor LA-56 (40 metros)

Punto de entronque

Se mantiene Apoyo existente (1).

Final de línea

Se mantiene Apoyo existente 949075
Se mantiene Apoyo existente 949085

Presupuesto total

Presupuesto ejecución material: 73.308,12 €

Cruzamientos

Descripción	Km. Del vial	Entre apoyos
Cruzamiento Vía Pecuaria Cañada de Mosqueruela o de los Serranos (Ancho legal 40m)		2-3, 3-4, 9-10 y 11-12
Cruzamiento Vía Pecuaria Cordel de Vistabella Benasal (Ancho legal 37,5m)		4-5
Cruzamiento Vía Pecuaria Colada de la Fuente de Santa Bárbara (Ancho legal 20m)		11-12, 18-19, 30-31 y 33-34
Cruzamiento Barranco Rambla de la Fos		27-28

Paralelismos

No existen

Paso por zonas que exija condicionado

Paso por zonas de masa de arbolado se aplicarán las especificaciones de técnicas del Decreto 150/2010 Tratamiento de la vegetación en zonas de protección de líneas eléctricas aéreas de AT

Impacto ambiental

La instalación proyectada Si precisa Estimación/Declaración de Impacto Ambiental, según artículo 7 de la Ley 21/2013, de 9 de diciembre, de evaluación ambiental.

La instalación proyectada Sí está sujeta a Riesgo de Incendio Forestal, según Decreto 7/2004, de 23 de enero, del Consell de la Generalitat, por el que se aprueba el Pliego General de normas de seguridad en prevención de incendios forestales a observar en la ejecución de obras y trabajos que se realicen en terreno forestal o en sus inmediaciones.

OBJETO

La finalidad del presente proyecto es la de ampliar la red aérea de Media Tensión de distribución de energía eléctrica para suministrar un servicio eléctrico regular.

La instalación que se proyecta es necesaria para mejorar la calidad de suministro de los municipios colindantes.

Para esta instalación SÍ SE SOLICITA LA DECLARACIÓN DE UTILIDAD PÚBLICA.

REGLAMENTO Y DISPOSICIONES OFICIALES QUE CUMPLE

El presente proyecto se redacta de conformidad con la siguiente normativa legal, actualmente en vigor:

1. Reglamento sobre condiciones técnicas y garantías de seguridad en las líneas eléctricas de Alta Tensión y sus instrucciones técnicas complementarias ITC-LAT-01 a 09. (Real Decreto 223/08 de 15 de febrero de 2008).
2. Proyecto tipo de línea aérea de media tensión. Simple Circuito con conductor aluminio-acero 100-AL1/17-ST1A MT 2.21.66, y demás especificaciones Particulares de Iberdrola Distribución Eléctrica, SAU, aprobadas por la Dirección General de Industria y de la Pequeña y Mediana Empresa, según resolución de 5 de mayo de 2014.

3. Real Decreto 1955/2000, por el que se regulan las actividades de transporte, distribución, comercialización, suministro y procedimientos de autorización de instalaciones de energía eléctrica (B.O.E. de 13/3/2001). **La nueva instalación cumplirá muy especialmente los artículos 161 y 162.**

TITULAR DE LA INSTALACIÓN

IBERDROLA DISTRIBUCIÓN ELÉCTRICA, S.A.U
C.I.F.: A95075578
C/ CARDENAL GARDOQUI, 8
48008-BILBAO (VIZCAYA)
NOTIFICACIONES: AVDA. HERMANOS BOU, 239
12003-CASTELLÓN

EMPLAZAMIENTO

Partida El Coll y Boll del término municipal de Benasal, y partidas Mas del Serro, Mas de Singles y Santa Bárbara del término municipal de Villafranca del Cid.

PLAZO DE EJECUCIÓN

Seis Meses.

CATEGORÍA DE LA LÍNEA Y ZONA

Se trata de una línea de 3ª Categoría en zona A (altitud no superior a 500 m).

POTENCIA A TRANSPORTAR, DESTINO Y USO DE LA ENERGÍA TRANSPORTADA

La capacidad máxima de transporte de la línea la podemos estimar en 10.169 kW por circuito. El uso y destino de la energía es para mejorar la red de distribución de la zona y atender futuros suministros.

DESCRIPCIÓN DE LA INSTALACIÓN

Trazado

La línea proyectada se inicia en el apoyo existente 1 a mantener, en la partida El Coll y Boll del término municipal de Benasal, a continuación cruza la vía pecuaria Cañada de Mosqueruela o de los Serranos, la vía pecuaria Cordel de Vistabella Benasal y la vía pecuaria Colada de la Fuente de Santa Bárbara, y continua por la partidas Mas del Serro, Mas de Singles y Santa Bárbara del término municipal de Villafranca del Cid, hasta llegar los apoyos existentes 949075 y 949085.

Resaltar que se mantiene el trazado de la línea existente entre los apoyos 33-949075, y únicamente se amplía la capacidad del conductor de LA-56 a 100-AL1/17-ST1A.

Se desmonta el apoyo existente 949084 y el vano entre dicho apoyo y el apoyo existente a mantener 949085, con el fin de evitar la ocupación de la vía pecuaria denominada Colada de la Fuente de Santa Bárbara.

Se mantiene la continuidad eléctrica de la línea mediante la instalación de un nuevo vano entre el apoyo 33 y el apoyo existente 949085, según grafía en plano adjunto. A su vez se traslada los seccionadores del apoyo 949084 a desmontar al apoyo existente 33..

Materiales

Se utilizará conductor 100-AL1/17-ST1A

El aislamiento de la línea será para una tensión de 20 kV.

Los apoyos, herrajes y accesorios metálicos serán de hierro galvanizado en caliente.

Tomas de tierra

Los valores teóricos y calculados del sistema de puesta a tierra de los apoyos proyectados, de acuerdo con el MT 2.23.35 y el tipo de toma de tierra según el Proyecto Tipo aplicado, se resumen en las tablas siguientes.

Para la realización de los cálculos se ha considerado una impedancia equivalente de la puesta a tierra en la ST de $25,4 \Omega$ correspondiente a una reactancia zig-zag de 500A según tabla 8 del MT 2.23.35.

Medidas de señalización de seguridad

Se adjunta en el proyecto Estudio Básico de Seguridad y Salud.

Protecciones eléctricas

La línea dispondrá de protecciones ante sobrecargas y cortocircuitos situadas en el parque de la subestación de donde es origen. También dispondrá de protecciones frente a sobretensiones de origen atmosférico mediante pararrayos auto valvulares.



IBERDROLA DISTRIBUCIÓN ELÉCTRICA, S.A.U.

**RELACIÓN DE LAS DISTINTAS ADMINISTRACIONES
PÚBLICAS AFECTADAS**

PROYECTO N° : CS-153/17

**NUEVA LINEA AEREA TRIFASICA A 20 KV
INTERCONEXION L-BENASAL STR BENASAL
ENTRE APOYO (1) y APOYO 949075, en el término
municipal de BENASAL y VILLAFRANCA DEL CID
- CASTELLON-**



HEMAG, S.A.

**RELACIÓN DE LAS DISTINTAS ADMINISTRACIONES PÚBLICAS AFECTADAS
POR NUEVA LINEA AEREA TRIFASICA A 20 KV INTERCONEXION L-BENASAL
STR BENASAL ENTRE APOYO (1) y APOYO 949075, en el término
municipal de BENASAL y VILLAFRANCA DEL CID
- CASTELLON--**

PROYECTO N°: CS-153/17

- AYUNTAMIENTO DE BENASAL
- AYUNTAMIENTO DE VILLAFRANCA DEL CID
- CONSELLERIA DE INFRAESTRUCTURAS, TERRITORIO Y MEDIO AMBIENTE,
DIRECCION GENERAL DE MEDIO NATURAL (VIAS PECUARIAS)
- CONSELLERIA DE INFRAESTRUCTURAS, TERRITORIO Y MEDIO
AMBIENTE,DIRECCION GENERAL DE MEDIO NATURAL (SECCION
FORESTAL)
- CONFEDERACIÓN HIDROGRAFICA DEL JUCAR



IBERDROLA DISTRIBUCIÓN ELÉCTRICA, S.A.U.

**RELACIÓN CONCRETA E INDIVIDUALIZADA DE
BIENES Y DERECHOS AFECTADOS**

PROYECTO N° : CS-153/17

**NUEVA LINEA AEREA TRIFASICA A 20 KV
INTERCONEXION L-BENASAL STR BENASAL
ENTRE APOYO (1) y APOYO 949075, en el término
municipal de BENASAL y VILAFRANCA DEL CID
- CASTELLON-**



HEMAG, S.A.



RELACIÓN DE BIENES Y DERECHOS AFECTADOS:

NUEVA LAMT INTERCONEXION L-BENASAL STR BENASAL (Ap.935221) y CTD CID, en el término municipal de
BENASAL Y VILAFRANCA DEL CID - CASTELLON-

PROVINCIA DE CASTELLÓN

TÉRMINO MUNICIPAL DE BENASAL

Finca	Catastro		Titular	Domicilio	Servidumbre				Ocupación Temporal (m2)	Naturaleza
	polígono	parcela			Vuelo		Apoyos			
					Longitud (m.l.)	Servidumbre (m2)	nº	m2		
CS-BEN-1	19	0010	PEDRO MONFORT MONFORT	C/ MARQUES DE LA ENSENADA, 1-5ªA, 12003-CASTELLÓN	95,1	618,3	0	0,0	190,3	Especies mezcladas, matorral, pastos, frutales secano, labradío regadío e improductivo
CS-BEN-2	19	0058	BYADA S.L	AV. VALL D'UXO 12, BAJO, 12004-CASTELLÓN	67,4	437,8	0	0,0	134,7	Labor o labradío secano e improductivo
CS-BEN-3	19	0057	ANA MARIA MONFORT ALCON	C/ ABADIA, 9-3ª-8ª, 12194-VALL D'ALBA	121,7	791,1	1	3,8	343,4	Especies mezcladas, labor o labradío secano e improductivo
CS-BEN-4	19	9005	GENERALITAT VALENCIANA	C/ CABALLEROS, 2, 46001-VALENCIA	6,1	39,7	0	0,0	12,2	Vía de comunicación de dominio público
CS-BEN-5	19	0056	ALERO LEVANTE S.L	C/ NOU 20, BAJO, 46220-PICASSENT	126,1	819,8	1	3,8	352,2	Matorral y labor o labradío secano
CS-BEN-6	19	0065	BYADA S.L	AV. VALL D'UXO 12, BAJO, 12004-CASTELLÓN	104,9	682,1	1	3,8	309,9	Pastos, matorral y labor o labradío secano
CS-BEN-7	18	9002	GENERALITAT VALENCIANA	C/ CABALLEROS, 2, 46001-VALENCIA	7,5	48,9	0	0,0	15,1	Vía de comunicación de dominio público
CS-BEN-8	18	0004	PEDRO MONFORT MONFORT	C/ MARQUES DE LA ENSENADA, 1-5A, 12003-CASTELLÓN	401,2	2607,5	3	11,4	1102,3	Pinar maderable, matorral y labor o labradío secano
CS-BEN-9	18	0003	BYADA S.L	AV. VALL D'UXO 12, BAJO, 12004-CASTELLÓN	141,1	917,3	2	7,6	482,2	Pinar maderable y matorral
CS-BEN-10	18	0002	CARMEN CINTA MONFORT MONFORT	C/ UNION, 15-1ª-2ª, 12004-CASTELLÓN	51,6	335,7	0	0,0	103,3	Pinar maderable
CS-BEN-11	18	9001	GENERALITAT VALENCIANA	C/ CABALLEROS, 2, 46001-VALENCIA	15,6	101,1	0	0,0	31,1	Vía de comunicación de dominio público



RELACIÓN DE BIENES Y DERECHOS AFECTADOS:

NUEVA LAMT INTERCONEXION L-BENASAL STR BENASAL (Ap.935221) y CTD CID, en el término municipal de BENASAL Y VILAFRANCA DEL CID - CASTELLON-

PROVINCIA DE CASTELLÓN

TÉRMINO MUNICIPAL DE BENASAL

Finca	Catastro		Titular	Domicilio	Servidumbre				Ocupación Temporal (m2)	Naturaleza
	polígono	parcela			Vuelo		Apoyos			
					Longitud (m.l.)	Servidumbre (m2)	nº	m2		
CS-BEN-12	19	0001	JULIO MONFORT MONFORT	C/ REVER JUAN PUIG, 43, 12150-VILAFRANCA	206,4	1341,7	2	7,6	612,8	Matorral, pastos, especies mezcladas y labor o labradío seco



**RELACIÓN DE BIENES Y DERECHOS AFECTADOS:
NUEVA LAMT INTERCONEXION L-BENASAL STR BENASAL (Ap.935221) y CTD CID, en el término municipal de
BENASAL Y VILAFRANCA DEL CID - CASTELLON-**

PROVINCIA DE CASTELLÓN

TÉRMINO MUNICIPAL DE VILAFRANCA

Finca	Catastro		Titular	Domicilio	Servidumbre				Ocupación Temporal (m2)	Naturaleza
	polígono	parcela			Vuelo		Apoyos			
					Longitud (m.l.)	Servidumbre (m2)	nº	m2		
CS-VIL-1	08	9009	CONSELLERIA MEDI AMBIENT - DIRECCION TERRITORIAL CASTELLO	AV. HERMANOS BOU, 37, CP12003 CASTELLON	65,7	361,3	0	0,0	131,4	Vía de comunicación de dominio público
CS-VIL-2	08	163	PURIFICACION TENA TENA	AV. LOSAR, 108, 12150-VILAFRANCA	65,7	361,4	1	3,8	231,4	Labor o labradío seco
CS-VIL-3	08	0161	MIGUEL TENA FABREGAT		37,2	204,7	0	0,0	74,4	Labor o labradío seco
CS-VIL-4	08	0160	ISABEL ROIG BORDAS	C/ MASIA CASETES 1(A) -12164-SIERRA ENGARCERAN	34,1	187,6	1	3,8	168,2	Labor o labradío seco
CS-VIL-5	08	159	MARIA DEL CARMEN BONO CARCELLER	AV. DEL MASNOU 14-6º-1ª -08905-L'HOSPITALET DE LLOBREGAT (BCN)	37,9	208,5	0	0,0	75,8	Labor o labradío seco
CS-VIL-6	08	0158	PILAR EDO BADAL	PZ. SAN ANTONIO, 13 -12110-L'ALCORA	37,2	204,3	0	0,0	74,3	Labor o labradío seco
CS-VIL-7	08	0157	JOSE LUIS BARREDA ROS	PD BARRASA, 57, 12100-CASTELLÓN	58,5	321,8	1	3,8	217,0	Labor o labradío seco e improductivo
CS-VIL-8	08	156	MARIANO TENA MARÍN		59,1	324,9	0	0,0	118,2	Labor o labradío seco e improductivo
CS-VIL-9	08	0155	HEREDEROS DE DOMINGO ALTABAS MALLEN	C/ EXPLORADOR ANDRES, 41, 12150 Villafranca del cid	34,6	190,3	0	0,0	69,2	Labor o labradío seco
CS-VIL-10	08	0154	ENRIQUETA MONFORT MONFORT	AV. LOSAR, 23, 12150-VILAFRANCA DEL CID	52,1	286,6	0	0,0	104,2	Labor o labradío seco
CS-VIL-11	08	153	ARCADIO SOLSONA TENA		47,9	263,4	1	3,8	195,8	Labor o labradío seco
CS-VIL-12	08	0152	FABIAN MONFORT RIPOLES	CL LA BASSA, 24, 12150-VILAFRANCA DEL CID	56,2	309,3	0	0,0	112,5	Labor o labradío seco



**RELACIÓN DE BIENES Y DERECHOS AFECTADOS:
NUEVA LAMT INTERCONEXION L-BENASAL STR BENASAL (Ap.935221) y CTD CID, en el término municipal de
BENASAL Y VILAFRANCA DEL CID - CASTELLON-**

PROVINCIA DE CASTELLÓN

TÉRMINO MUNICIPAL DE VILAFRANCA

Finca	Catastro		Titular	Domicilio	Servidumbre				Ocupación Temporal (m2)	Naturaleza
	polígono	parcela			Vuelo		Apoyos			
					Longitud (m.l.)	Servidumbre (m2)	nº	m2		
CS-VIL-13	08	0151	PLACIDO PORCAR BARREDA		48,1	264,3	1	3,8	196,1	Labor o labradío secoano
CS-VIL-14	08	150	BENJAMIN FALCÓ SIRVENT	AV. LOSAR, 18, BAJO, 12150-VILAFRANCA DEL CID	45,7	251,4	0	0,0	91,4	Labor o labradío secoano
CS-VIL-15	08	0149	HEREDEROS DE PILAR GARCIA MONFORT	AV. LOSAR, 8, 12150-VILAFRANCA DEL CID	21,5	118,0	0	0,0	42,9	Labor o labradío secoano
CS-VIL-16	08	0148	MARIA DOLORES MONFORT MONFORT	C/ SAN JUAN BOSCO, 80-1º-4ª, 46019-VALENCIA	22,2	122,1	0	0,0	44,4	Labor o labradío secoano
CS-VIL-17	08	147	TERESA RIPOLLÉS FORTANET	C/ PUIG RODA, 1-9ºB, 12003-CASTELLÓN	40,4	222,2	1	3,8	180,8	Labor o labradío secoano
CS-VIL-18	08	9008	AYUNTAMIENTO DE VILAFRANCA DEL CID	AV. LOSAR, 26, 12150-VILAFRANCA DEL CID	86,7	477,0	0	0,0	173,4	Vía de comunicación de dominio público
CS-VIL-19	08	0122	FABIAN MONFORT RIPOLLES	CL LA BASSA, 24, 12150-VILAFRANCA DEL CID	142,1	781,3	1	3,8	384,1	Especies mezcladas y pastos
CS-VIL-20	08	0107	JUAN BARREDA MIRALLES	C/ HUERTO SOGUEROS, 1, 12001-CASTELLÓN DE LA PLANA	1004,7	5525,6	8	30,4	2809,3	Labor o labradío secoano, especies mezcladas, improductivo y pastos
CS-VIL-21	08	9010	AYUNTAMIENTO DE VILAFRANCA DEL CID	AV. LOSAR, 26, 12150-VILAFRANCA DEL CID	64,4	353,9	0	0,0	128,7	Vía de comunicación de dominio público
CS-VIL-22	08	098	NATIVIDAD ANDRES SIMON	C/ D'EMPONS, 7, 1250-VILAFRANCA DEL CID	66,8	367,3	0	0,0	133,6	Pastos, labor o labradío secoano y especies mezcladas
CS-VIL-23	08	0099	HEREDEROS DE JOSE MARQUES FABREGAT	C/ BENASAL, 18, 12150-VILAFRANCA DEL CID	39,4	216,9	0	0,0	78,9	Pastos, labor o labradío secoano y especies mezcladas



**RELACIÓN DE BIENES Y DERECHOS AFECTADOS:
NUEVA LAMT INTERCONEXION L-BENASAL STR BENASAL (Ap.935221) y CTD CID, en el término municipal de
BENASAL Y VILLAFRANCA DEL CID - CASTELLON-**

PROVINCIA DE CASTELLÓN

TÉRMINO MUNICIPAL DE VILLAFRANCA

Finca	Catastro		Titular	Domicilio	Servidumbre				Ocupación Temporal (m2)	Naturaleza
	polígono	parcela			Vuelo		Apoyos			
					Longitud (m.l.)	Servidumbre (m2)	nº	m2		
CS-VIL-24	08	0100	ENRIQUE, MARIA-FERNANDA, JUANA E ISABEL ANDRÉS MONFORT	C/ CASTELLFORT, 4; C/ MORELLA, 50; AV. CASTELLFORT, 4-1ºD Y C/ COVES DEL FORCALL, 13, 12150-VILLAFRANCA DEL CID	43,6	240,0	0	0,0	87,3	Pastos y labor o labradío seco
CS-VIL-25	08	101	HEREDEROS DE AGUSTIN BELTRÁN FABREGAT	AV. BURRIANA, 20-8º-24ª, 12005-CASTELLÓN DE LA PLANA	46,3	254,5	1	3,8	192,6	Pastos y labor o labradío seco
CS-VIL-26	08	0001	AYUNTAMIENTO DE VILLAFRANCA DEL CID	AV. LOSAR, 26, 12150-VILLAFRANCA DEL CID	77,6	426,6	0	0,0	155,1	Pastos
CS-VIL-27	08	0102	MANUELA MIGUEL AYMERICH, Y ALICIA E IGNACIO PONS MIGUEL	C/ RAMÓN Y CAJAL 18-5º-18ª, 12005-CASTELLÓN; C/ BENAFIGOS, 3, Mas dels Frares (12560-Benicasim) y C/ RAMÓN Y CAJAL, 18-º-18ª, CASTELLÓN	45,4	249,6	0	0,0	90,8	Labor o labradío seco
CS-VIL-28	24	9003	CONFEDERACIÓN HIDROGRÁFICA DEL JUCAR	AV. BLASCO IBÁÑEZ, 48, 46010-VALENCIA	10,4	57,4	0	0,0	20,9	HG Hidrografía natural (río, laguna, arroyo)
CS-VIL-29	24	0204	AYUNTAMIENTO DE VILLAFRANCA DEL CID	AV. LOSAR, 26, 12150-VILLAFRANCA DEL CID	125,0	687,5	1	3,8	350,0	Labor o labradío seco, especies mezcladas, improductivo y pastos
CS-VIL-30	24	0198	CALPE INVEST, S.L.	AV. VALL D'UXÓ, 12, 12004-CASTELLÓN DE LA PLANA	160,5	882,6	2	7,6	521,0	Matorral, pastos, especies mezcladas y labor o labradío seco
CS-VIL-31	24	9007	CONSELLERIA MEDI AMBIENT - DIRECCION TERRITORIAL CASTELLO	AV. HERMANOS BOU, 37, CP12003 CASTELLON	58,1	319,7	0	0,0	116,2	Vía de comunicación de dominio público



RELACIÓN DE BIENES Y DERECHOS AFECTADOS:
NUEVA LAMT INTERCONEXION L-BENASAL STR BENASAL (Ap.935221) y CTD CID, en el término municipal de
BENASAL Y VILAFRANCA DEL CID - CASTELLON-

PROVINCIA DE CASTELLÓN

TÉRMINO MUNICIPAL DE VILAFRANCA

Finca	Catastro		Titular	Domicilio	Servidumbre				Ocupación Temporal (m2)	Naturaleza
	polígono	parcela			Vuelo		Apoyos			
					Longitud (m.l.)	Servidumbre (m2)	nº	m2		
CS-VIL-32	24	0220	ANGELES BARREDA BELTRAN	C/ MASET, 47, 12150-VILAFRANCA DEL CID	6,7	36,6	0	0,0	13,3	Pastos, labor o labradío seco, y especies mezcladas
CS-VIL-33	24	0222	JUSTA MONFORT BADAL		83,0	456,2	1	3,8	265,9	Pastos, labor o labradío seco, y especies mezcladas
CS-VIL-34	24	228	ENRIQUE MONFORT PONS	C/ MAYOR, 46, 12150-VILAFRANCA DEL CID	125,0	687,3	1	3,8	349,9	Pastos, labor o labradío seco
CS-VIL-35	24	0232	JUAN BARREDA MIRALLES	C/ HUERTO SOGUEROS, 1, 12001-CASTELLÓN DE LA PLANA	94,9	522,0	1	3,8	289,8	Pastos, labor o labradío seco
CS-VIL-36	24	0242	JOAN-JOSEP MONFORT EDO	C/ RVDO JUAN PUIG, 32, 12150-VILAFRANCA DEL CID	6,8	37,6	0	0,0	13,7	Pastos, labor o labradío seco e improductivo
CS-VIL-37	24	0234	HEREDEROS DE JOAQUIN PRADES RIPOLLÉS	C/ VALENTIN MONTOLIU, 7, 12150-VILAFRANCA DEL CID	9,1	50,2	0	0,0	18,2	Labor o labradío seco
CS-VIL-38	24	0236	HEREDEROS DE MIGUEL MESTRE BADAL	C/ BERNAT SERRA, 29, 12150-VILAFRANCA DEL CID	56,9	312,7	0	0,0	113,7	Labor o labradío seco y pastos



IBERDROLA DISTRIBUCIÓN ELÉCTRICA, S.A.U.

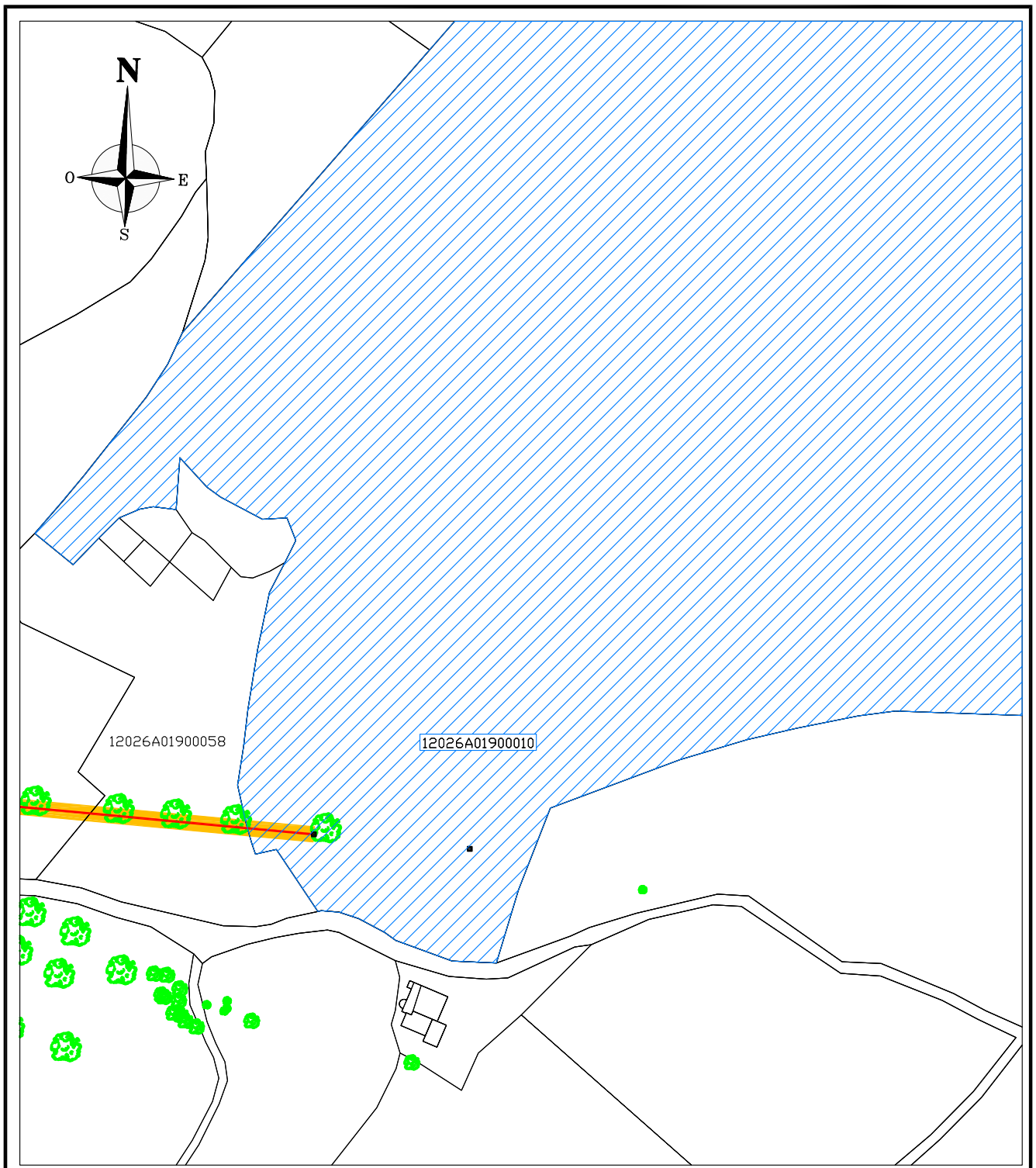
**FICHAS INDIVIDUALES DE AFECTADOS EN EL
TÉRMINO MUNICIPAL DE BENASAL (CASTELLÓN)**

PROYECTO N° : CS-153/17

**NUEVA LINEA AEREA TRIFASICA A 20 KV
INTERCONEXION L-BENASAL STR BENASAL
ENTRE APOYO (1) y APOYO 949075, en el término
municipal de BENASAL y VILLAFRANCA DEL CID
- CASTELLON-**



HEMAG, S.A.



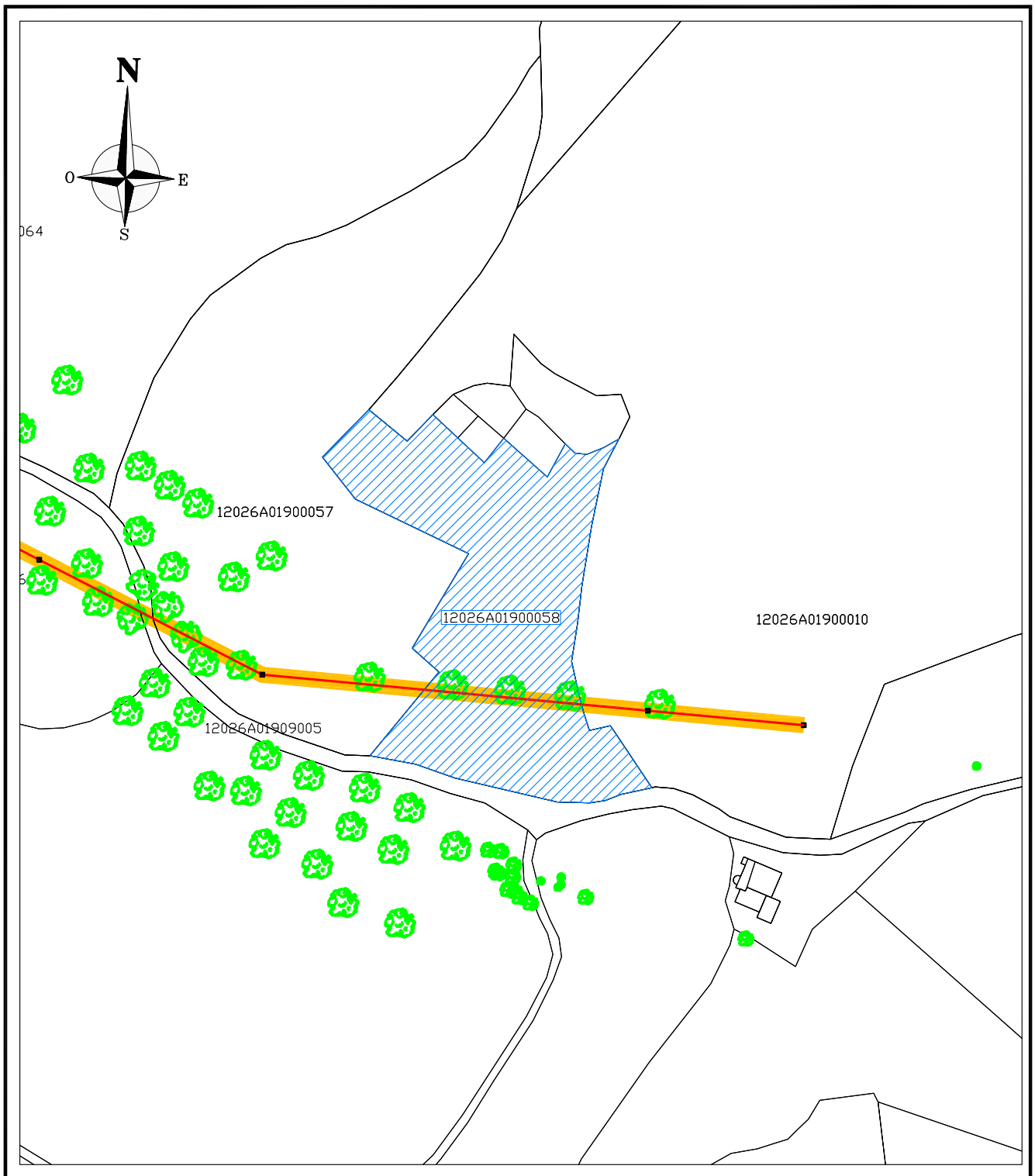
LEYENDA: Finca afectada Línea en Proyecto Apoyo Servidumbre de paso y Ocupación Temporal



PROYECTO:
 NUEVA LINEA AÉREA TRIFÁSICA 20KV
 INTERCONEXIÓN L-BENASAL STR BENASAL
 (Ap.935221) y CTD CID, EN BENASAL y
 VILAFRANCA DEL CID (CASTELLÓN)

Título del Plano: PARCELA Nº 10, POLIGONO Nº 19 Proyecto nº: CS-153/17

Longitud vuelo (m): 95,1	Servidumbre (m2): 618,3	Ocupación Temporal (m2): 190,3	Propietario/a: PEDRO MONFORT MONFORT C/ MARQUES DE LA ENSENADA, 1-5ªA, 12003-CASTELLÓN	Escala: 1:2.500
Nº Apoyo:	Expropiación (m2):	Tipo de cultivo: Especies mezcladas, matorral, frutales secano, labor o labradío secano y pastos	Término Municipal: Benasal	Autor: JFL
				Fecha: Diciembre 2017
				Nº Plano: CS-BEN-1

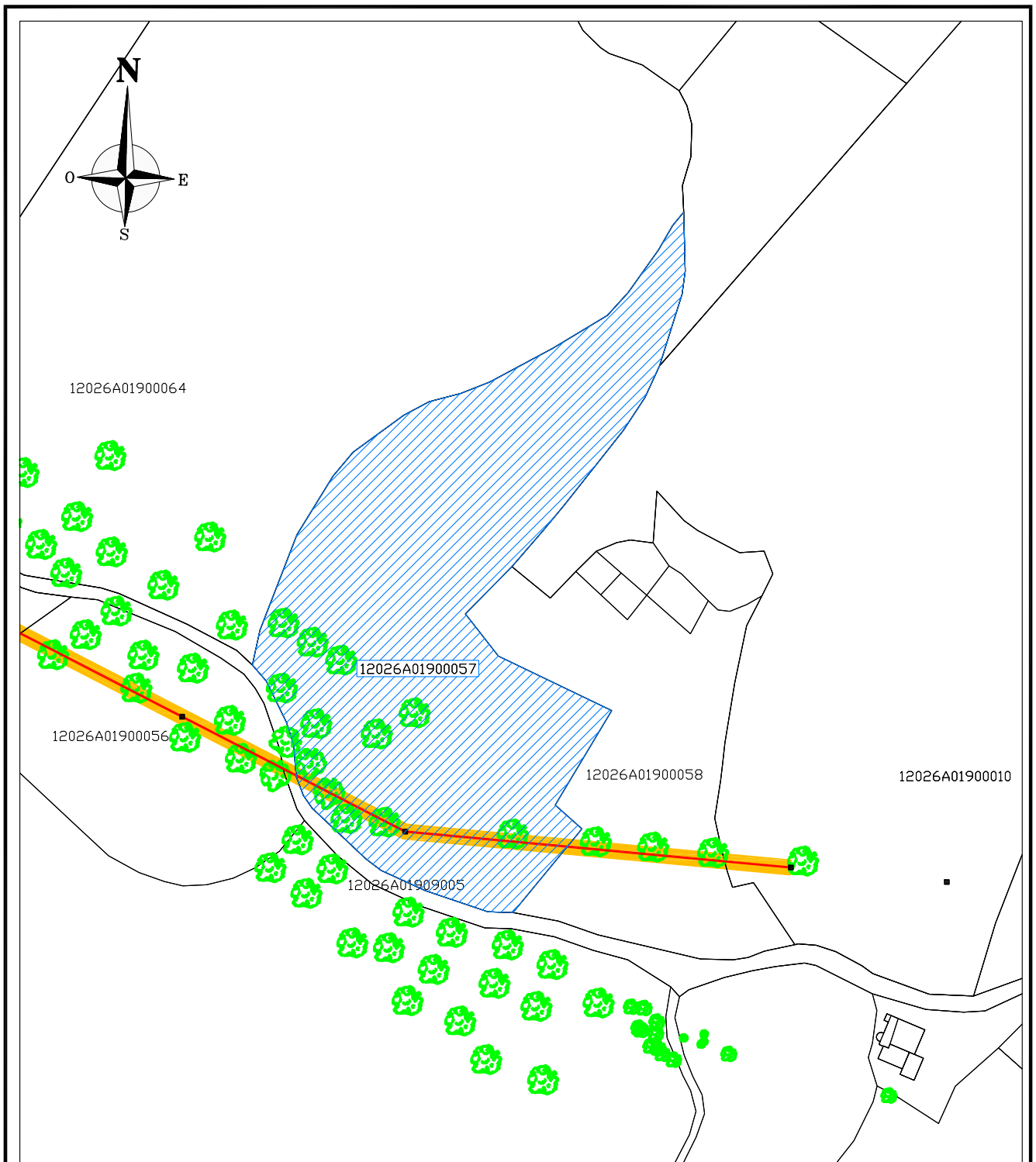


LEYENDA: Finca afectada Línea en Proyecto Apoyo Servidumbre de paso y Ocupación Temporal



PROYECTO:
 NUEVA LÍNEA AÉREA TRIFÁSICA 20KV
 INTERCONEXIÓN L-BENASAL STR BENASAL
 (Ap.935221) y CTD CID, EN BENASAL y
 VILLAFRANCA DEL CID (CASTELLÓN)

Título del Plano: PARCELA Nº 58, POLIGONO Nº 19			Proyecto nº: CS-153/17		
Longitud vuelo (m): 67,4	Servidumbre (m2): 437,8	Ocupación Temporal (m2): 134,7	Propietario/a: BYADA S.L AV. VALL D'UXO 12, BAJO, 12004-CASTELLÓN	Escala: 1:2.500	
				Fecha: Diciembre 2017	
Nº Apoyo:	Expropiación (m2):	Tipo de cultivo: Labor o labradío secano e improductivo	Término Municipal: Benasal	Autor: JFL	Nº Plano: CS-BEN-2

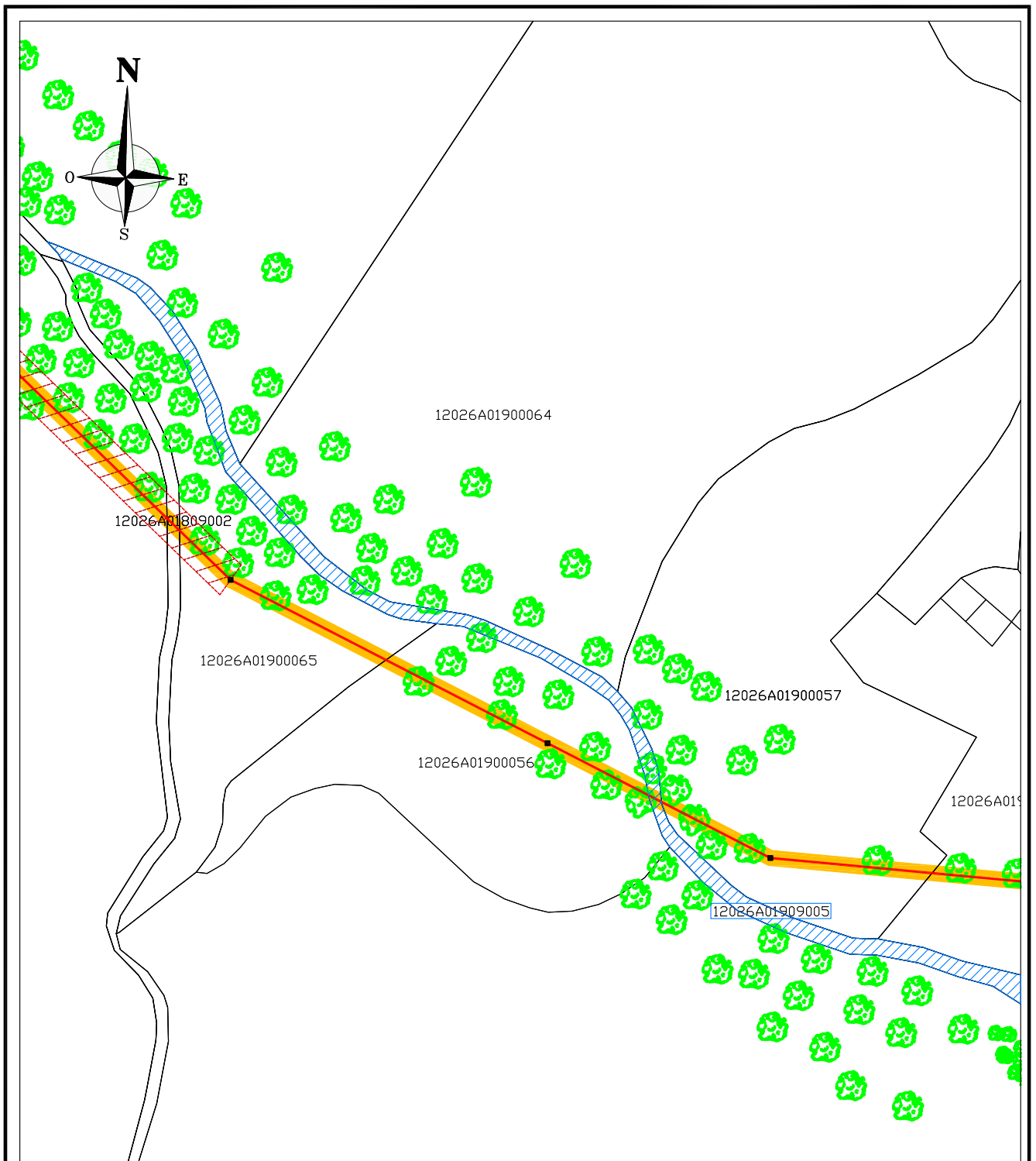


LEYENDA: Finca afectada Línea en Proyecto Apoyo Servidumbre de paso y Ocupación Temporal



PROYECTO:
 NUEVA LÍNEA AÉREA TRIFÁSICA 20KV
 INTERCONEXIÓN L-BENASAL STR BENASAL
 (Ap.935221) y CTD CID, EN BENASAL y
 VILAFRANCA DEL CID (CASTELLÓN)

Título del Plano: PARCELA Nº 57, POLIGONO Nº 19			Proyecto nº: CS-153/17		
Longitud vuelo (m): 121,7	Servidumbre (m2): 791,1	Ocupación Temporal (m2): 343,4	Propietario/a: ANA MARIA MONFORT ALCON C/ ABADIA, 9-3º-8º, 12194-VALL D'ALBA		Escala: 1:2.500
					Fecha: Diciembre 2017
Nº Apoyo: 2	Expropiación (m2): 3,8	Tipo de cultivo: Especies mezcladas, improductivo y labor o labradío secoano	Término Municipal: Benasal	Autor: JFL	Nº Plano: CS-BEN-3



LEYENDA: Finca afectada Línea en Proyecto Apoyo Servidumbre de paso y Ocupación Temporal

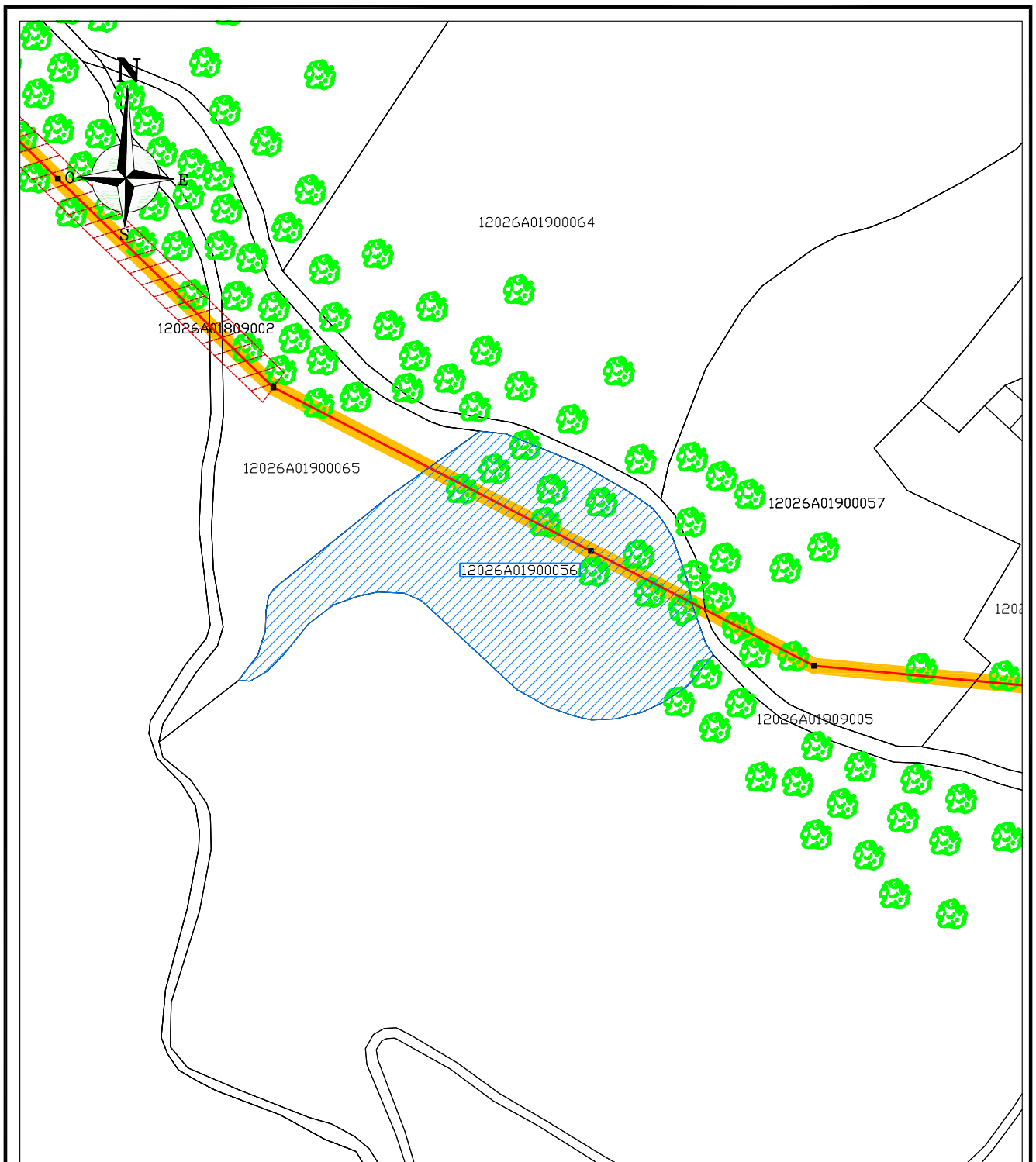


PROYECTO:
 NUEVA LÍNEA AÉREA TRIFÁSICA 20KV
 INTERCONEXIÓN L-BENASAL STR BENASAL
 (Ap.935221) y CTD CID, EN BENASAL y
 VILLAFRANCA DEL CID (CASTELLÓN)

Título del Plano: PARCELA Nº 9005, POLIGONO Nº 19

Proyecto nº: CS-153/17

Longitud vuelo (m): 6,1	Servidumbre (m2): 39,7	Ocupación Temporal (m2): 12,2	Propietario/a: GENERALITAT VALENCIANA C/ CABALLEROS, 2, 46001-VALENCIA	Escala: 1:2.500	
				Fecha: Diciembre 2017	
Nº Apoyo:	Expropiación (m2):	Tipo de cultivo: Vía de Comunicación de dominio público	Término Municipal: Benasal	Autor: JFL	Nº Plano: CS-BEN-4



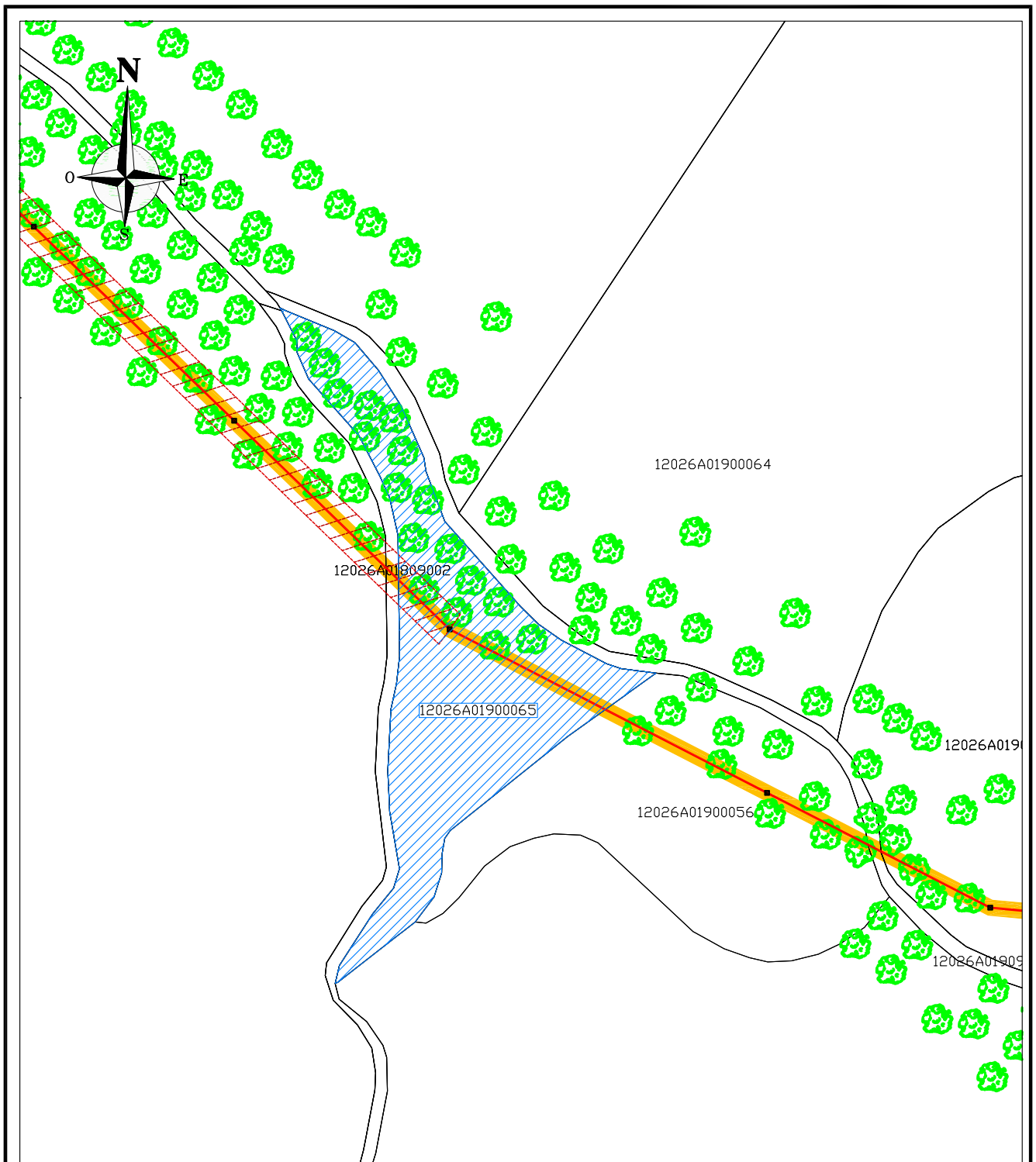
LEYENDA: Finca afectada Línea en Proyecto Apoyo Servidumbre de paso y Ocupación Temporal



PROYECTO:
 NUEVA LÍNEA AÉREA TRIFÁSICA 20KV
 INTERCONEXIÓN L-BENASAL STR BENASAL
 (Ap.935221) y CTD CID, EN BENASAL y
 VILLAFRANCA DEL CID (CASTELLÓN)

Título del Plano: PARCELA Nº 56, POLIGONO Nº 19 Proyecto nº: CS-153/17

Longitud vuelo (m): 126,1	Servidumbre (m2): 819,8	Ocupación Temporal (m2): 352,2	Propietario/a: ALERO LEVANTE S.L C/ NDU 20, BAJO, 46220-PICASSENT	Escala: 1:2.500
				Fecha: Diciembre 2017
Nº Apoyo: 3	Expropiación (m2): 3,8	Tipo de cultivo: Matorral y labor o labradío secano	Término Municipal: Benasal	Autor: JFL
Nº Plano: CS-BEN-5				



LEYENDA: Finca afectada Línea en Proyecto Apoyo Servidumbre de paso y Ocupación Temporal

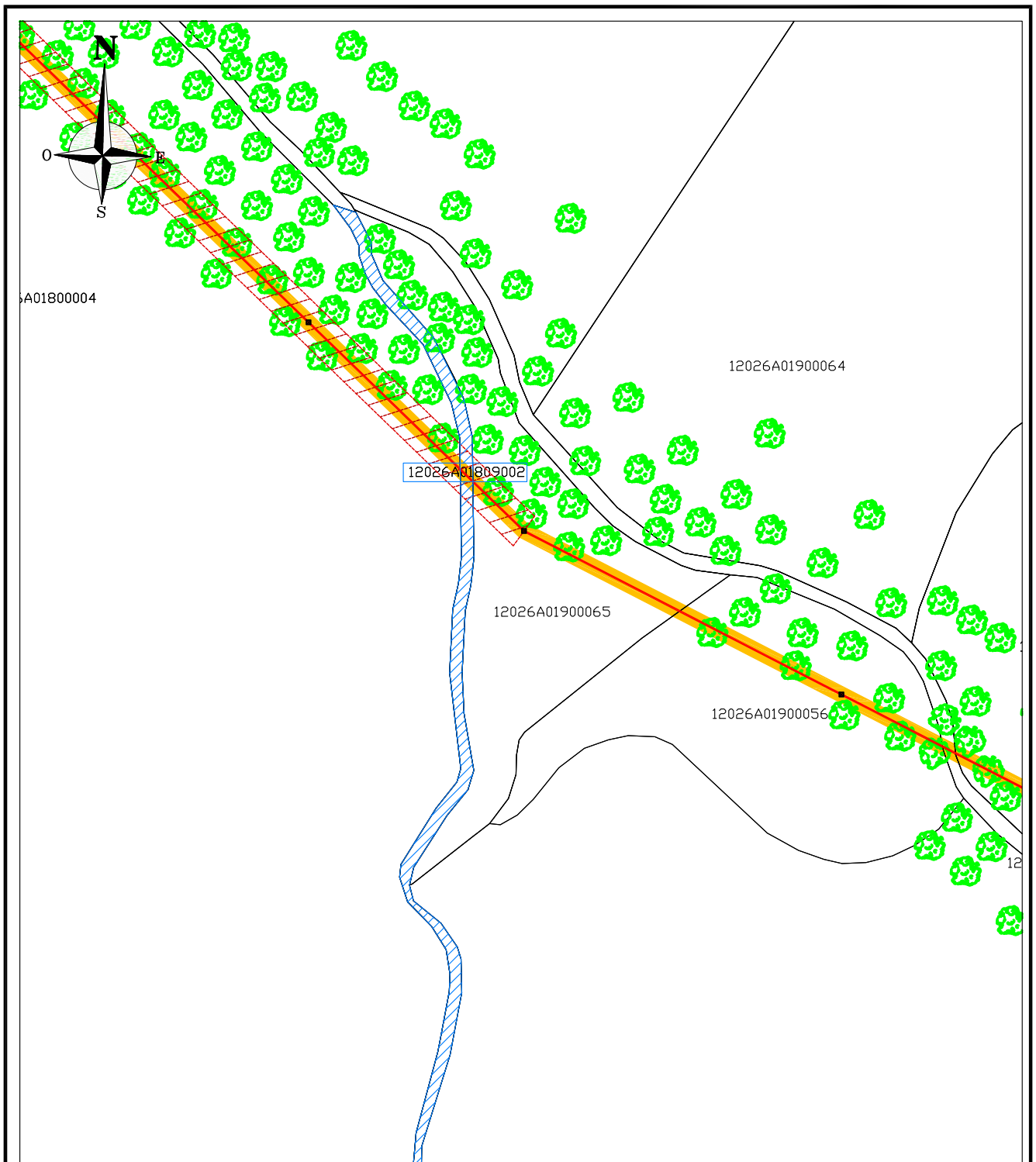


PROYECTO:
 NUEVA LÍNEA AÉREA TRIFÁSICA 20KV
 INTERCONEXIÓN L-BENASAL STR BENASAL
 (Ap.935221) y CTD CID, EN BENASAL y
 VILAFRANCA DEL CID (CASTELLÓN)

Título del Plano: PARCELA Nº 65, POLIGONO Nº 19

Proyecto nº: CS-153/17

Longitud vuelo (m): 104,9	Servidumbre (m2): 682,1	Ocupación Temporal (m2): 309,9	Propietario/a: BYADA S.L AV. VALL D'UXO 12, BAJD, 12004-CASTELLÓN	Escala: 1:2.500
Nº Apoyo: 4	Expropiación (m2): 3,8	Tipo de cultivo: Pastos, matorral y labor o labradío seco	Término Municipal: Benasal	Autor: JFL
				Nº Plano: CS-BEN-6
				Fecha: Diciembre 2017



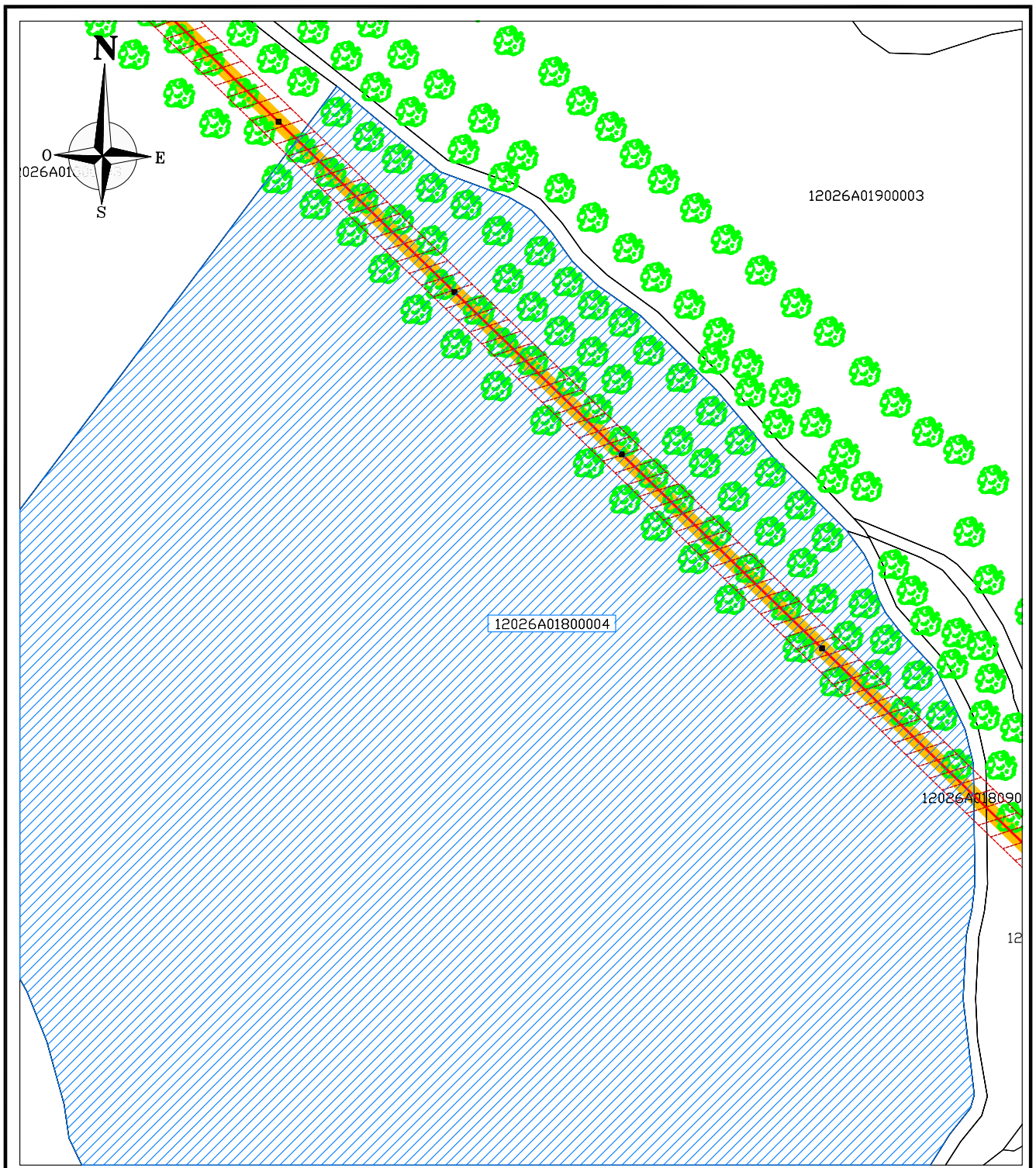
LEYENDA: Finca afectada Línea en Proyecto Apoyo Servidumbre de paso y Ocupación Temporal



PROYECTO:
 NUEVA LINEA AÉREA TRIFÁSICA 20KV
 INTERCONEXIÓN L-BENASAL STR BENASAL
 (Ap.935221) y CTD CID, EN BENASAL y
 VILAFRANCA DEL CID (CASTELLÓN)

Título del Plano: PARCELA Nº 9002, POLIGONO Nº 18 Proyecto nº: CS-153/17

Longitud vuelo (m): 7,5	Servidumbre (m2): 48,9	Ocupación Temporal (m2): 15,1	Propietario/a: GENERALITAT VALENCIANA C/ CABALLEROS, 2, 46001-VALENCIA	Escala: 1:2.500	
				Fecha: Diciembre 2017	
Nº Apoyo:	Expropiación (m2):	Tipo de cultivo: Vía de Comunicación de dominio público	Término Municipal: Benasal	Autor: JFL	Nº Plano: CS-BEN-7



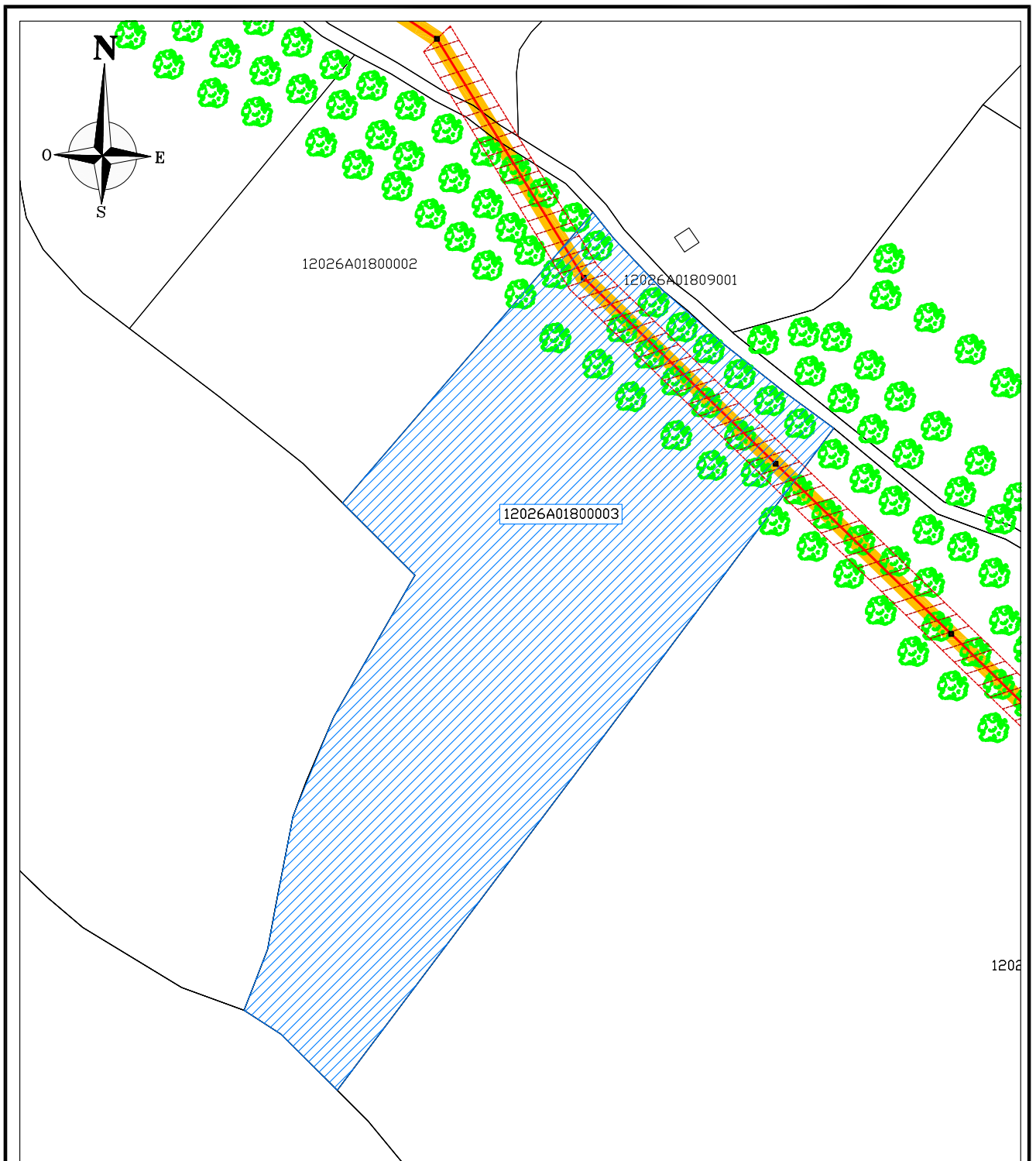
LEYENDA: Finca afectada Línea en Proyecto Apoyo Servidumbre de paso y Ocupación Temporal



PROYECTO:
 NUEVA LÍNEA AÉREA TRIFÁSICA 20KV
 INTERCONEXIÓN L-BENASAL STR BENASAL
 (Ap.935221) y CTD CID, EN BENASAL y
 VILLAFRANCA DEL CID (CASTELLÓN)

Título del Plano: PARCELA Nº 04, POLIGONO Nº 18 Proyecto nº: CS-153/17

Longitud vuelo (m): 401,2	Servidumbre (m2): 2.607,5	Ocupación Temporal (m2): 1.102,3	Propietario/a: PEDRO MONFORT MONFORT C/ MARQUES DE LA ENSENADA, 1-5A, 12003-CASTELLÓN	Escala: 1:2.500
Nº Apoyo: 5, 6 y 7	Expropiación (m2): 11,4	Tipo de cultivo: Pinar maderable, matorral y labor o labradío secoano	Término Municipal: Benasal	Autor: JFL
				Fecha: Diciembre 2017
				Nº Plano: CS-BEN-8



LEYENDA: Finca afectada Línea en Proyecto Apoyo Servidumbre de paso y Ocupación Temporal

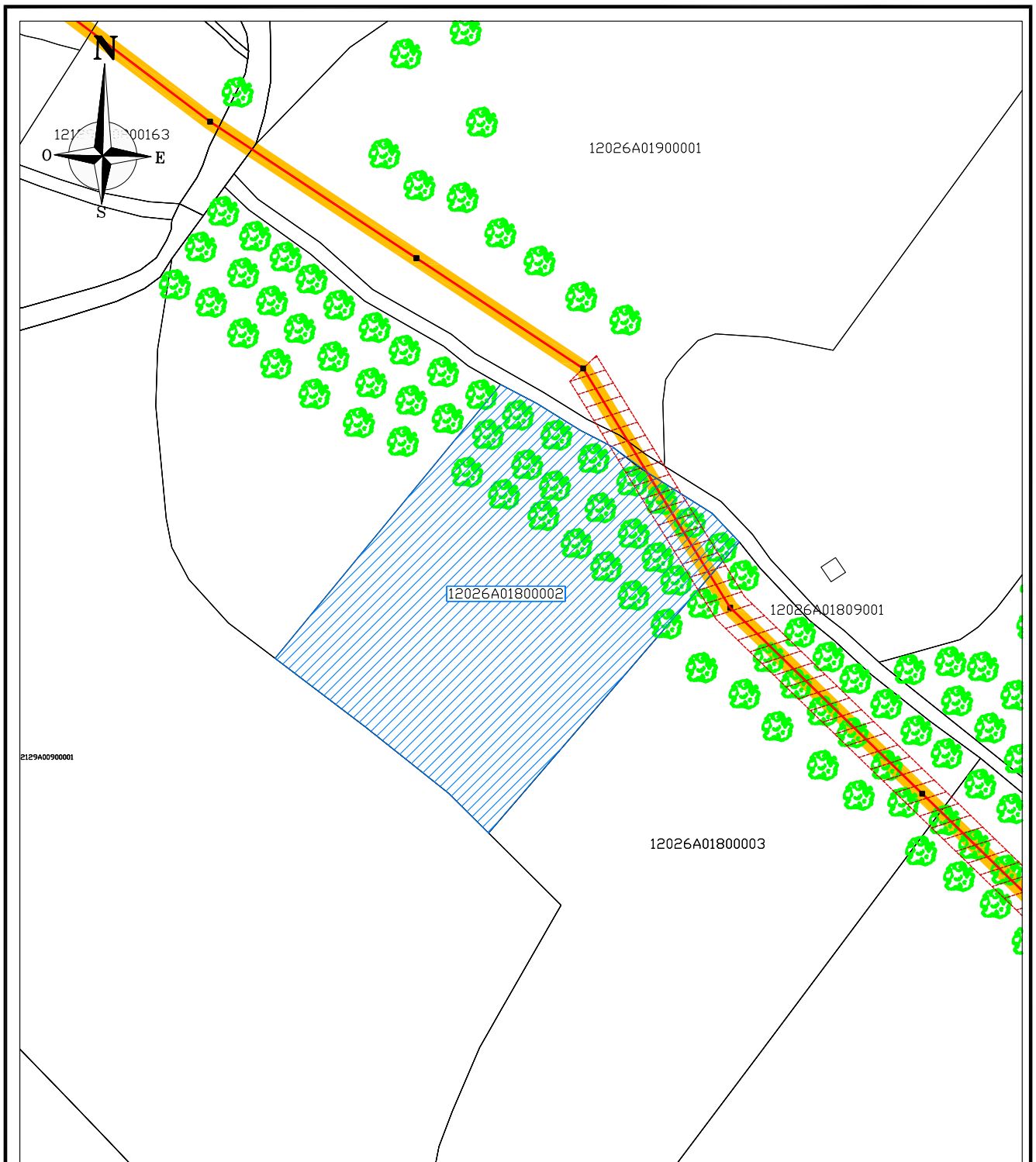


PROYECTO:
 NUEVA LÍNEA AÉREA TRIFÁSICA 20KV
 INTERCONEXIÓN L-BENASAL STR BENASAL
 (Ap.935221) y CTD CID, EN BENASAL y
 VILAFRANCA DEL CID (CASTELLÓN)

Título del Plano: PARCELA Nº 03, POLIGONO Nº 18

Proyecto nº: CS-153/17

Longitud vuelo (m): 141,1	Servidumbre (m2): 917,3	Ocupación Temporal (m2): 482,2	Propietario/a: BYADA S.L AV. VALL D'UXO 12, BAJD, 12004-CASTELLÓN	Escala: 1:2.500	
				Fecha: Diciembre 2017	
Nº Apoyo: 8 y 9	Expropiación (m2): 7,6	Tipo de cultivo: Pinar maderable y matorral	Término Municipal: Benasal	Autor: JFL	Nº Plano: CS-BEN-9



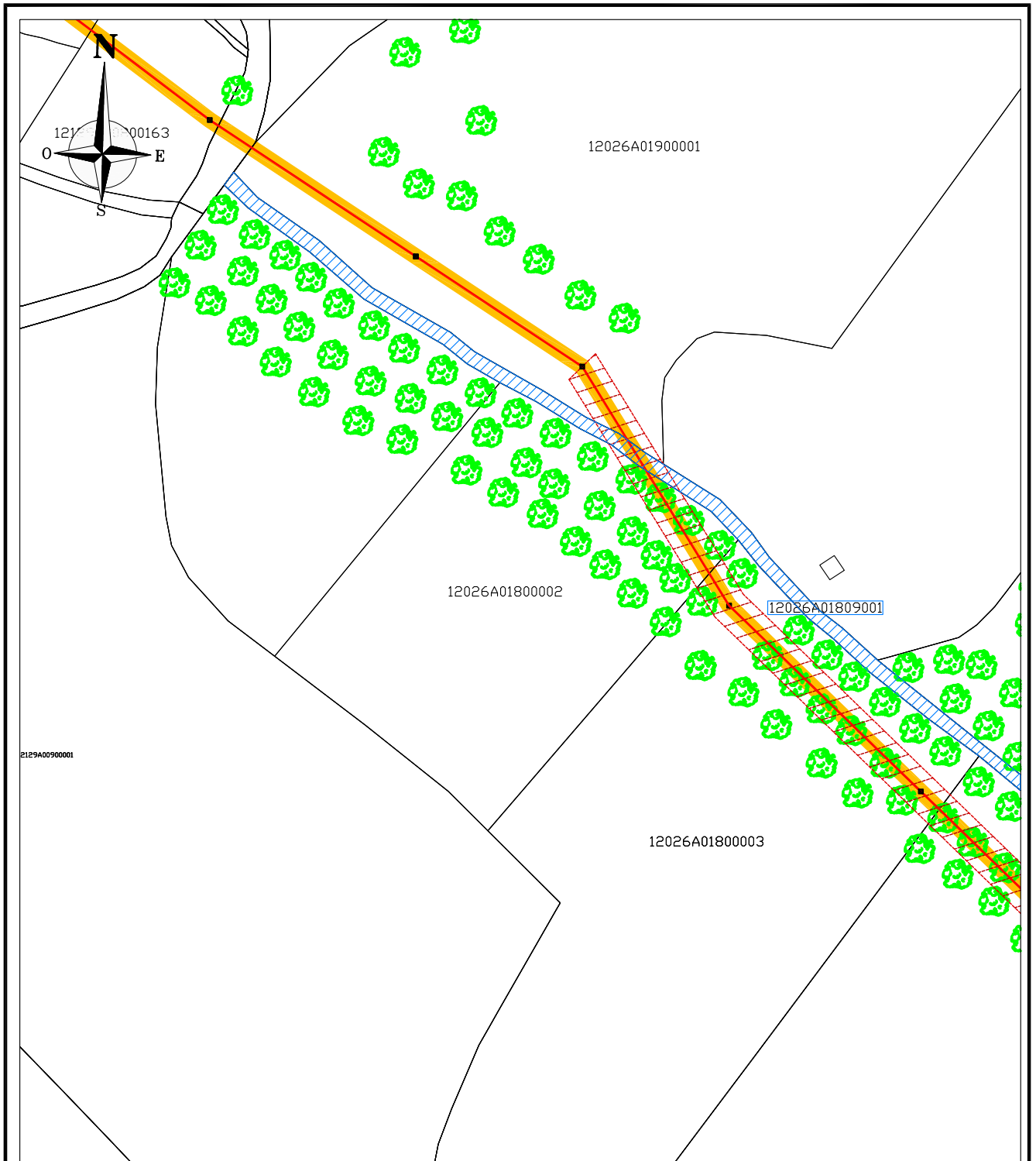
LEYENDA: Finca afectada Línea en Proyecto Apoyo Servidumbre de paso y Ocupación Temporal



PROYECTO:
 NUEVA LINEA AÉREA TRIFÁSICA 20KV
 INTERCONEXIÓN L-BENASAL STR BENASAL
 (Ap.935221) y CTD CID, EN BENASAL y
 VILLAFRANCA DEL CID (CASTELLÓN)

Título del Plano: PARCELA Nº 02, POLIGONO Nº 18 Proyecto nº: CS-153/17

Longitud vuelo (m): 51,6	Servidumbre (m2): 335,7	Ocupación Temporal (m2): 103,3	Propietario/a: CARMEN CINTA MONFORT MONFORT C/ UNION, 15-1ª-2ª, 12004-CASTELLÓN	Escala: 1:2.500
Nº Apoyo:	Expropiación (m2):	Tipo de cultivo: Pinar maderable	Término Municipal: Benasal	Autor: JFL
				Nº Plano: CS-BEN-10



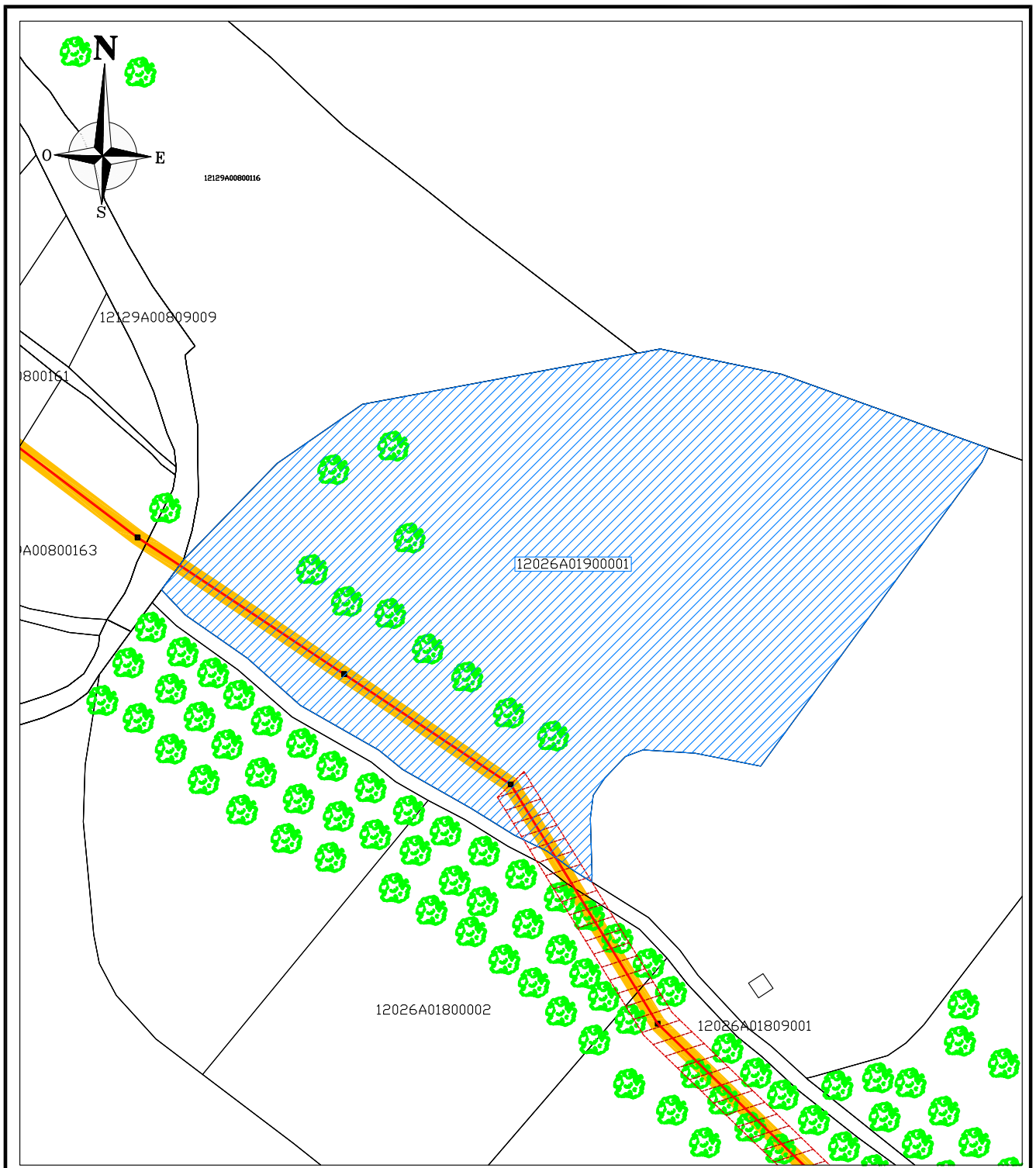
LEYENDA: Finca afectada Línea en Proyecto Apoyo Servidumbre de paso y Ocupación Temporal



PROYECTO:
 NUEVA LÍNEA AÉREA TRIFÁSICA 20KV
 INTERCONEXIÓN L-BENASAL STR BENASAL
 (Ap.935221) y CTD CID, EN BENASAL y
 VILLAFRANCA DEL CID (CASTELLÓN)

Título del Plano: PARCELA Nº 9001, POLIGONO Nº 18 Proyecto nº: CS-153/17

Longitud vuelo (m): 15,6	Servidumbre (m ²): 101,1	Ocupación Temporal (m ²): 31,1	Propietario/a: GENERALITAT VALENCIANA C/ CABALLEROS, 2, 46001-VALENCIA	Escala: 1:2.500
Nº Apoyo:	Expropiación (m ²):	Tipo de cultivo: Vía de Comunicación de dominio público	Término Municipal: Benasal	Autor: JFL
				Fecha: Diciembre 2017
				Nº Plano: CS-BEN-11



LEYENDA: Finca afectada Línea en Proyecto Apoyo Servidumbre de paso y Ocupación Temporal



PROYECTO:
 NUEVA LÍNEA AÉREA TRIFÁSICA 20KV
 INTERCONEXIÓN L-BENASAL STR BENASAL
 (Ap.935221) y CTD CID, EN BENASAL y
 VILAFRANCA DEL CID (CASTELLÓN)

Título del Plano: PARCELA Nº 1, POLIGONO Nº 19 Proyecto nº: CS-153/17

Longitud vuelo (m): 206,4	Servidumbre (m2): 1.341,7	Ocupación Temporal (m2): 612,8	Propietario/a: JULIO MONFORT MONFORT C/ REVER. JUAN PUIG, 43, 12150-VILAFRANCA DEL CID	Escala: 1:2.500
Nº Apoyo: 10 y 11	Expropiación (m2): 7,6	Tipo de cultivo: Matorral, pastos, especies mezcladas y labradío secoano	Término Municipal: Benasal	Autor: JFL
				Fecha: Diciembre 2017
				Nº Plano: CS-BEN-12



IBERDROLA DISTRIBUCIÓN ELÉCTRICA, S.A.U.

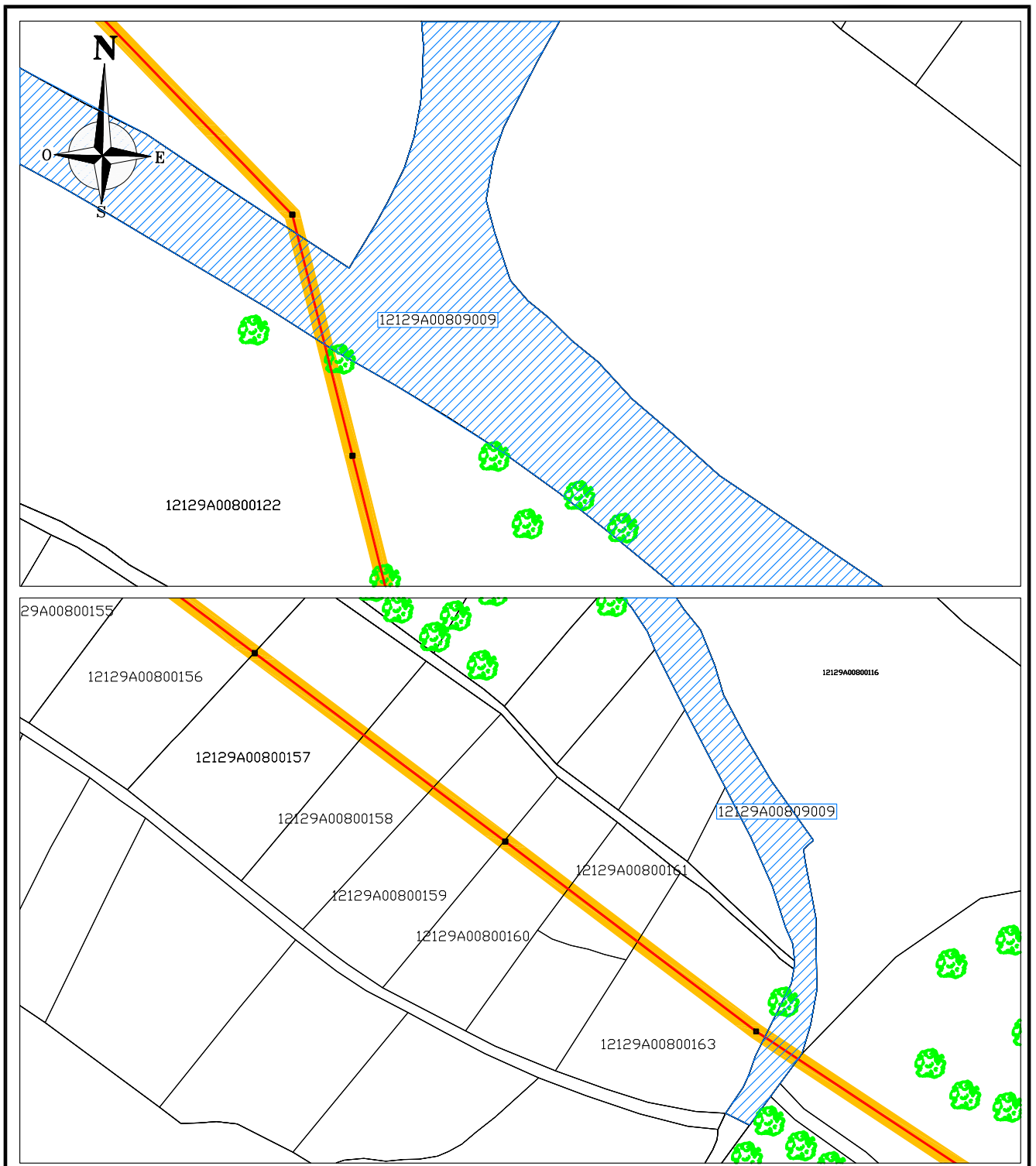
**FICHAS INDIVIDUALES DE AFECTADOS EN EL
TÉRMINO MUNICIPAL DE VILAFRANCA DEL CID
(CASTELLÓN)**

PROYECTO N° : CS-153/17

**NUEVA LINEA AEREA TRIFASICA A 20 KV
INTERCONEXION L-BENASAL STR BENASAL
ENTRE APOYO (1) y APOYO 949075, en el término
municipal de BENASAL y VILAFRANCA DEL CID
- CASTELLON-**



HEMAG, S.A.



LEYENDA: Finca afectada Línea en Proyecto Apoyo Servidumbre de paso y Ocupación Temporal



PROYECTO:
 NUEVA LÍNEA AÉREA TRIFÁSICA 20KV
 INTERCONEXIÓN L-BENASAL STR BENASAL
 (Ap.935221) y CTD CID, EN BENASAL y
 VILAFRANCA DEL CID (CASTELLÓN)

Título del Plano: PARCELA Nº 9009, POLIGONO Nº 08 Proyecto nº: CS-153/17

Longitud vuelo (m): 65,7	Servidumbre (m2): 361,3	Ocupación Temporal (m2): 131,4	Propietario/a: CONSELLERIA MEDI AMBIEN - DIR. TERRITORIAL CASTELLÓ AV. HERMANOS BDU, 37 -12003- CASTELLÓN	Escala: 1:2.500
Nº Apoyo:	Expropiación (m2):	Tipo de cultivo: Vía de comunicación de dominio público	Término Municipal: Villafranca	Autor: JFL
				Nº Plano: CS-VIL-1



LEYENDA: Finca afectada Línea en Proyecto Apoyo Servidumbre de paso y Ocupación Temporal



PROYECTO:
 NUEVA LÍNEA AÉREA TRIFÁSICA 20KV
 INTERCONEXIÓN L-BENASAL STR BENASAL
 (Ap.935221) y CTD CID, EN BENASAL y
 VILAFRANCA DEL CID (CASTELLÓN)

Título del Plano: PARCELA Nº 163, POLIGONO Nº 08 Proyecto nº: CS-153/17

Longitud vuelo (m): 65,7	Servidumbre (m2): 361,4	Ocupación Temporal (m2): 231,4	Propietario/a: PURIFICACIÓN TENA TENA AV. LOSAR, 108, -12150- VILAFRANCA DEL CID	Escala: 1:2.500	
				Fecha: Diciembre 2017	
Nº Apoyo: 12	Expropiación (m2): 3,8	Tipo de cultivo: Labor o labradío secano	Término Municipal: Villafranca	Autor: JFL	Nº Plano: CS-VIL-2



LEYENDA: Finca afectada Línea en Proyecto Apoyo Servidumbre de paso y Ocupación Temporal



PROYECTO:
 NUEVA LÍNEA AÉREA TRIFÁSICA 20KV
 INTERCONEXIÓN L-BENASAL STR BENASAL
 (Ap.935221) y CTD CID, EN BENASAL y
 VILLAFRANCA DEL CID (CASTELLÓN)

Título del Plano: PARCELA Nº 161, POLIGONO Nº 08 Proyecto nº: CS-153/17

Longitud vuelo (m): 37,2	Servidumbre (m2): 204,7	Ocupación Temporal (m2): 74,4	Propietario/a: MIGUEL TENA FABREGAT	Escala: 1:2.500	
				Fecha: Diciembre 2017	
Nº Apoyo:	Expropiación (m2):	Tipo de cultivo: Labor o labradío seco	Término Municipal: Villafranca	Autor: JFL	Nº Plano: CS-VIL-3



LEYENDA: Finca afectada Línea en Proyecto Apoyo Servidumbre de paso y Ocupación Temporal



PROYECTO:
 NUEVA LÍNEA AÉREA TRIFÁSICA 20KV
 INTERCONEXIÓN L-BENASAL STR BENASAL
 (Ap.935221) y CTD CID, EN BENASAL y
 VILLAFRANCA DEL CID (CASTELLÓN)

Título del Plano: PARCELA Nº 160, POLIGONO Nº 08 Proyecto nº: CS-153/17

Longitud vuelo (m): 34,1	Servidumbre (m2): 187,6	Ocupación Temporal (m2): 168,2	Propietario/a: ISABEL ROIG BORDAS C/ MASIA CASETES 1(A) 12164-SIERRA ENGARCERÁN	Escala: 1:2.500
Nº Apoyo: 13	Expropiación (m2): 3,8	Tipo de cultivo: Labor o labradío secano	Término Municipal: Villafranca	Autor: JFL
				Nº Plano: CS-VIL-4



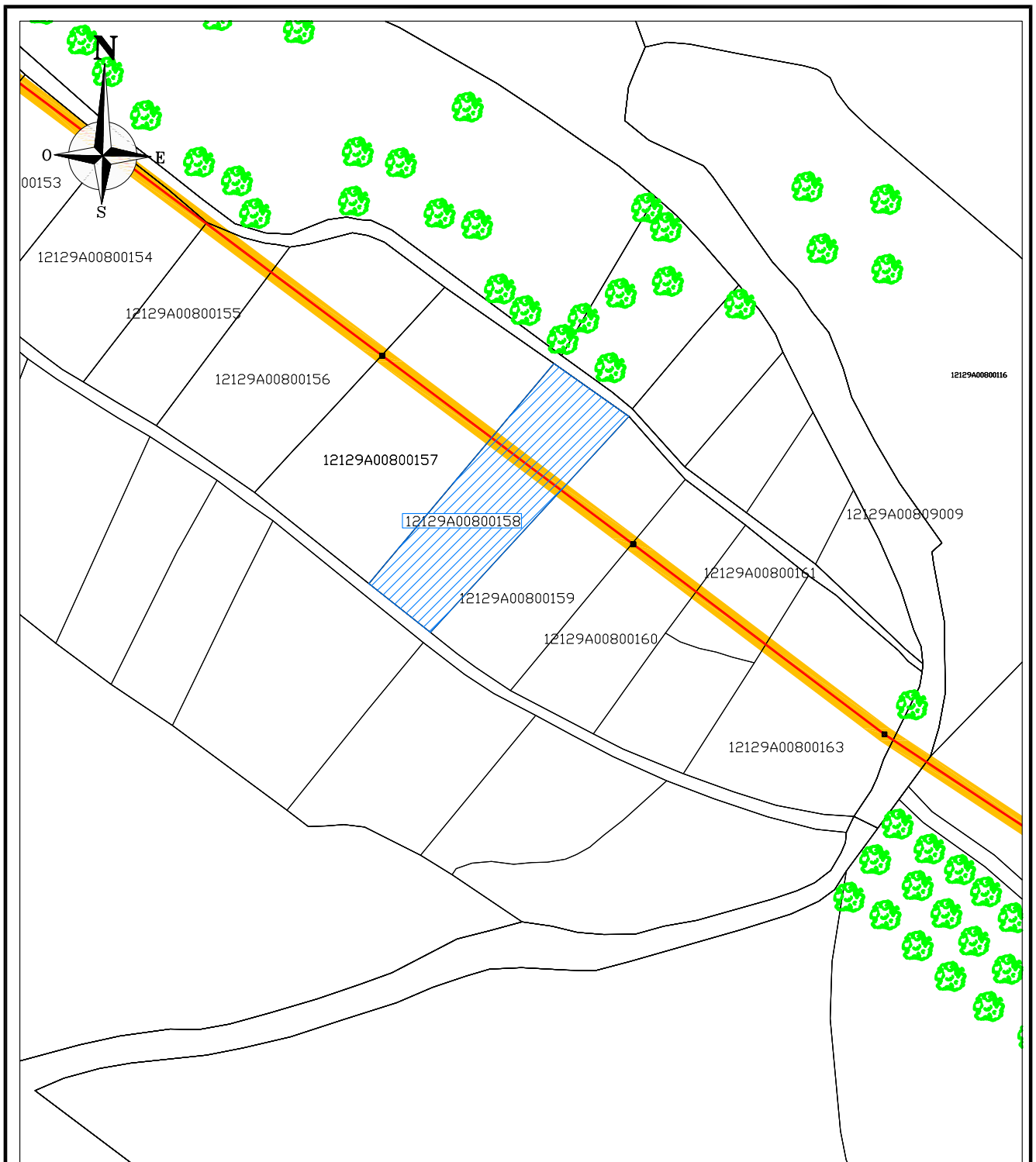
LEYENDA: Finca afectada Línea en Proyecto Apoyo Servidumbre de paso y Ocupación Temporal



PROYECTO:
 NUEVA LÍNEA AÉREA TRIFÁSICA 20KV
 INTERCONEXIÓN L-BENASAL STR BENASAL
 (Ap.935221) y CTD CID, EN BENASAL y
 VILAFRANCA DEL CID (CASTELLÓN)

Título del Plano: PARCELA Nº 159, POLIGONO Nº 08 Proyecto nº: CS-153/17

Longitud vuelo (m): 37,9	Servidumbre (m2): 208,5	Ocupación Temporal (m2): 75,8	Propietario/a: MARIA DEL CARMEN BONO CARCELLER AV. DEL MASNOU 14-6ª1ª 08905-L'HOSPITALET DE LLOBREGAT (BARCELONA)	Escala: 1:2.500
				Fecha: Diciembre 2017
Nº Apoyo:	Expropiación (m2):	Tipo de cultivo: Labor o labradío secano	Término Municipal: Villafranca	Autor: JFL
				Nº Plano: CS-VIL-5



LEYENDA: Finca afectada Línea en Proyecto Apoyo Servidumbre de paso y Ocupación Temporal

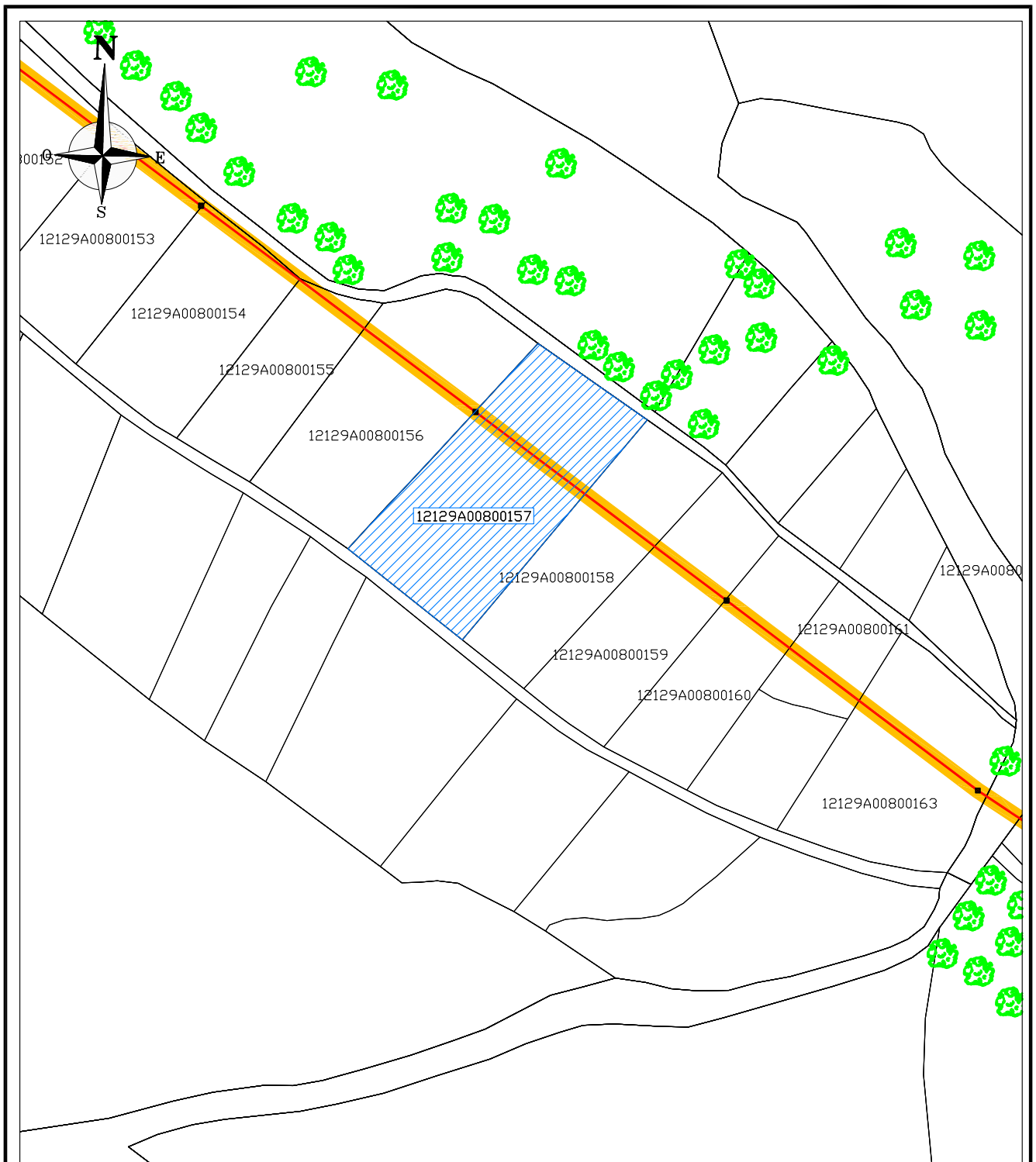


PROYECTO:
 NUEVA LÍNEA AÉREA TRIFÁSICA 20KV
 INTERCONEXIÓN L-BENASAL STR BENASAL
 (Ap.935221) y CTD CID, EN BENASAL y
 VILAFRANCA DEL CID (CASTELLÓN)

Título del Plano: PARCELA Nº 158, POLIGONO Nº 08

Proyecto nº: CS-153/17

Longitud vuelo (m): 37,2	Servidumbre (m2): 204,3	Ocupación Temporal (m2): 74,3	Propietario/a: PILAR EDD BADAL PZ. SAN ANTONIO, 13 -12110-L'ALCORA	Escala: 1:2.500	
				Fecha: Diciembre 2017	
Nº Apoyo:	Expropiación (m2):	Tipo de cultivo: Labor o labradío secano	Término Municipal: Villafranca	Autor: JFL	Nº Plano: CS-VIL-6



LEYENDA: Finca afectada Línea en Proyecto Apoyo Servidumbre de paso y Ocupación Temporal



PROYECTO:
 NUEVA LÍNEA AÉREA TRIFÁSICA 20KV
 INTERCONEXIÓN L-BENASAL STR BENASAL
 (Ap.935221) y CTD CID, EN BENASAL y
 VILLAFRANCA DEL CID (CASTELLÓN)

Título del Plano: PARCELA Nº 157, POLIGONO Nº 08 Proyecto nº: CS-153/17

Longitud vuelo (m): 58,5	Servidumbre (m2): 321,8	Ocupación Temporal (m2): 217	Propietario/a: JOSE-LUIS BARREDA ROS PD BARRASA, 57, 12100-CASTELLÓN DE LA PLANA	Escala: 1:2.500
Nº Apoyo: 14	Expropiación (m2): 3,8	Tipo de cultivo: Labor o labradío secano e improductivo	Término Municipal: Villafranca	Autor: JFL
				Nº Plano: CS-VIL-7
Fecha: Diciembre 2017				



LEYENDA: Finca afectada Línea en Proyecto Apoyo Servidumbre de paso y Ocupación Temporal

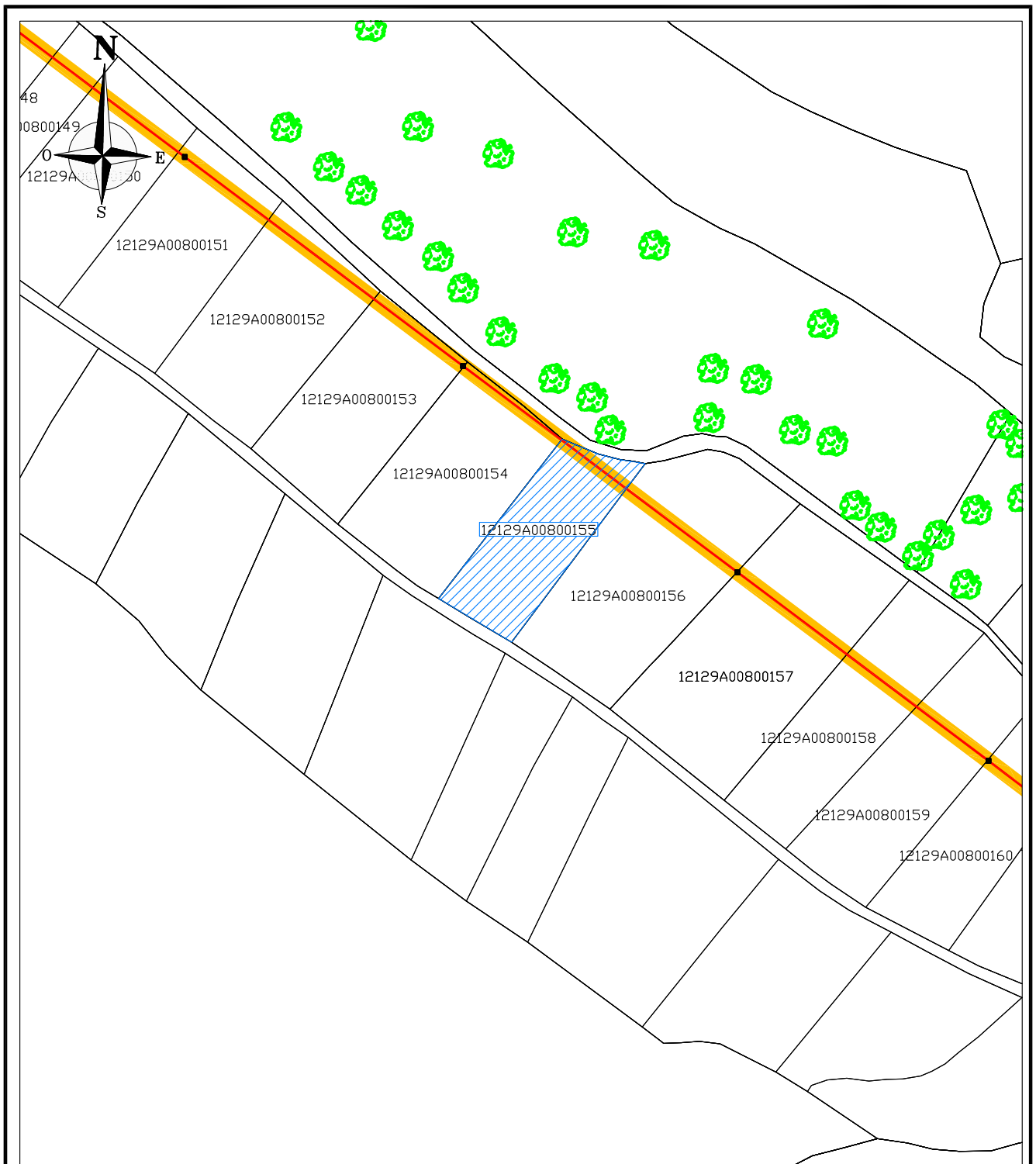


PROYECTO:
 NUEVA LÍNEA AÉREA TRIFÁSICA 20KV
 INTERCONEXIÓN L-BENASAL STR BENASAL
 (Ap.935221) y CTD CID, EN BENASAL y
 VILAFRANCA DEL CID (CASTELLÓN)

Título del Plano: PARCELA Nº 156, POLIGONO Nº 08

Proyecto nº: CS-153/17

Longitud vuelo (m): 59,1	Servidumbre (m ²): 324,9	Ocupación Temporal (m ²): 118,2	Propietario/a: MARIANO TENA MARÍN	Escala: 1:2.500	
				Fecha: Diciembre 2017	
Nº Apoyo:	Expropiación (m ²):	Tipo de cultivo: Labor o labradío secano e improductivo	Término Municipal: Villafranca	Autor: JFL	Nº Plano: CS-VIL-8



LEYENDA: Finca afectada Línea en Proyecto Apoyo Servidumbre de paso y Ocupación Temporal

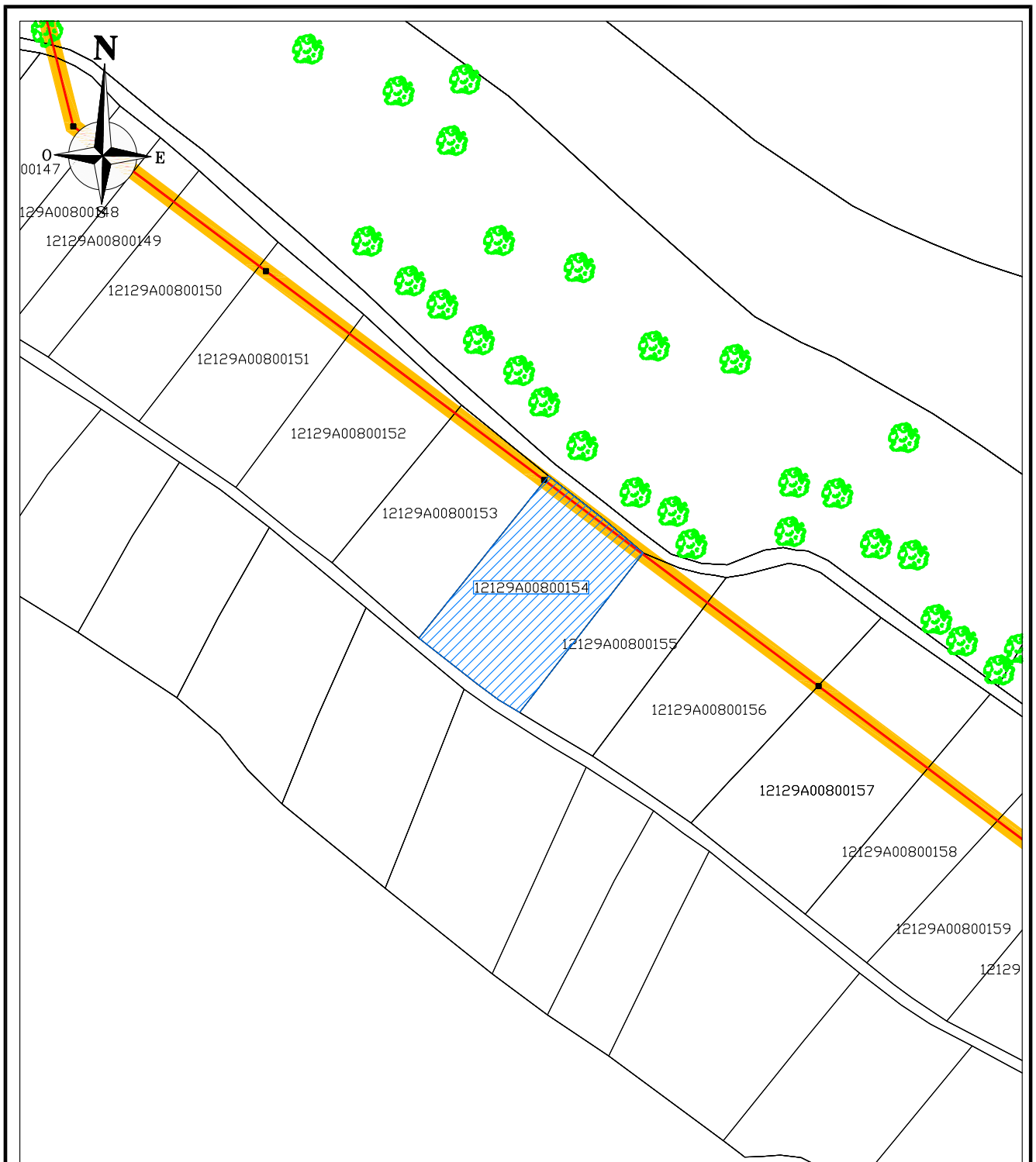


PROYECTO:
 NUEVA LÍNEA AÉREA TRIFÁSICA 20KV
 INTERCONEXIÓN L-BENASAL STR BENASAL
 (Ap.935221) y CTD CID, EN BENASAL y
 VILAFRANCA DEL CID (CASTELLÓN)

Título del Plano: PARCELA Nº 155, POLIGONO Nº 08

Proyecto nº: CS-153/17

Longitud vuelo (m): 34,6	Servidumbre (m2): 190,3	Ocupación Temporal (m2): 69,2	Propietario/a: HEREDEROS DE DOMINGO ALTABAS MALLEN C/ EXPLORADOR ANDRÉS, 41, 12150-VILAFRANCA DEL CID	Escala: 1:2.500
Nº Apoyo:	Expropiación (m2):	Tipo de cultivo: Labor o labradío seco	Término Municipal: Villafranca	Fecha: Diciembre 2017
			Autor: JFL	Nº Plano: CS-VIL-9



LEYENDA: Finca afectada Línea en Proyecto Apoyo Servidumbre de paso y Ocupación Temporal

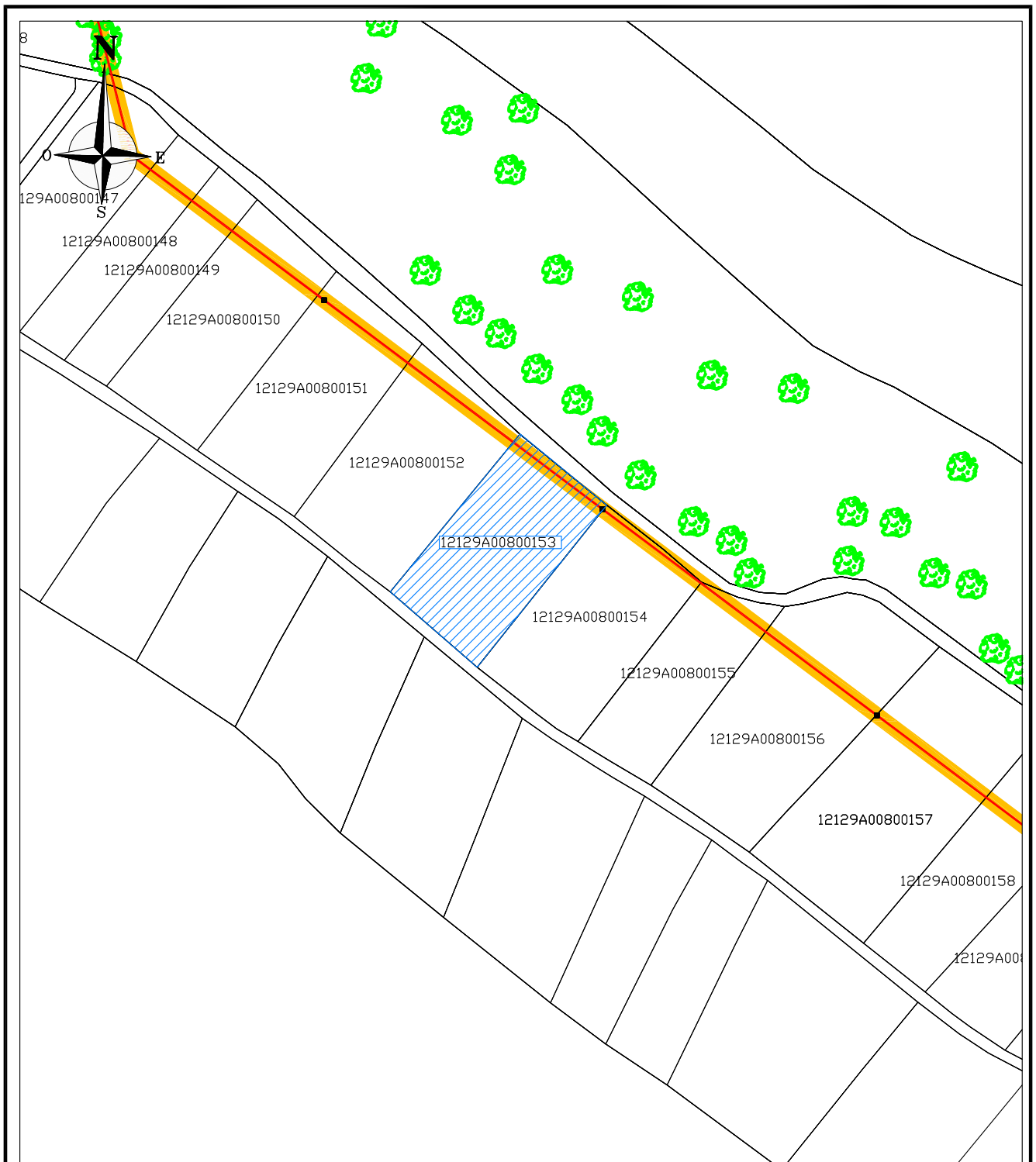


PROYECTO:
 NUEVA LÍNEA AÉREA TRIFÁSICA 20KV
 INTERCONEXIÓN L-BENASAL STR BENASAL
 (Ap.935221) y CTD CID, EN BENASAL y
 VILAFRANCA DEL CID (CASTELLÓN)

Título del Plano: PARCELA N° 154, POLIGONO N° 08

Proyecto n°: CS-153/17

Longitud vuelo (m): 52,1	Servidumbre (m2): 286,6	Ocupación Temporal (m2): 104,2	Propietario/a: ENRIQUETA MONFORT MONFORT AV. LOSAR, 23, 12150-VILAFRANCA DEL CID	Escala: 1:2.500
				Fecha: Diciembre 2017
N° Apoyo:	Expropiación (m2):	Tipo de cultivo: Labor o labradío seco	Término Municipal: Villafranca	Autor: JFL
				N° Plano: CS-VIL-10



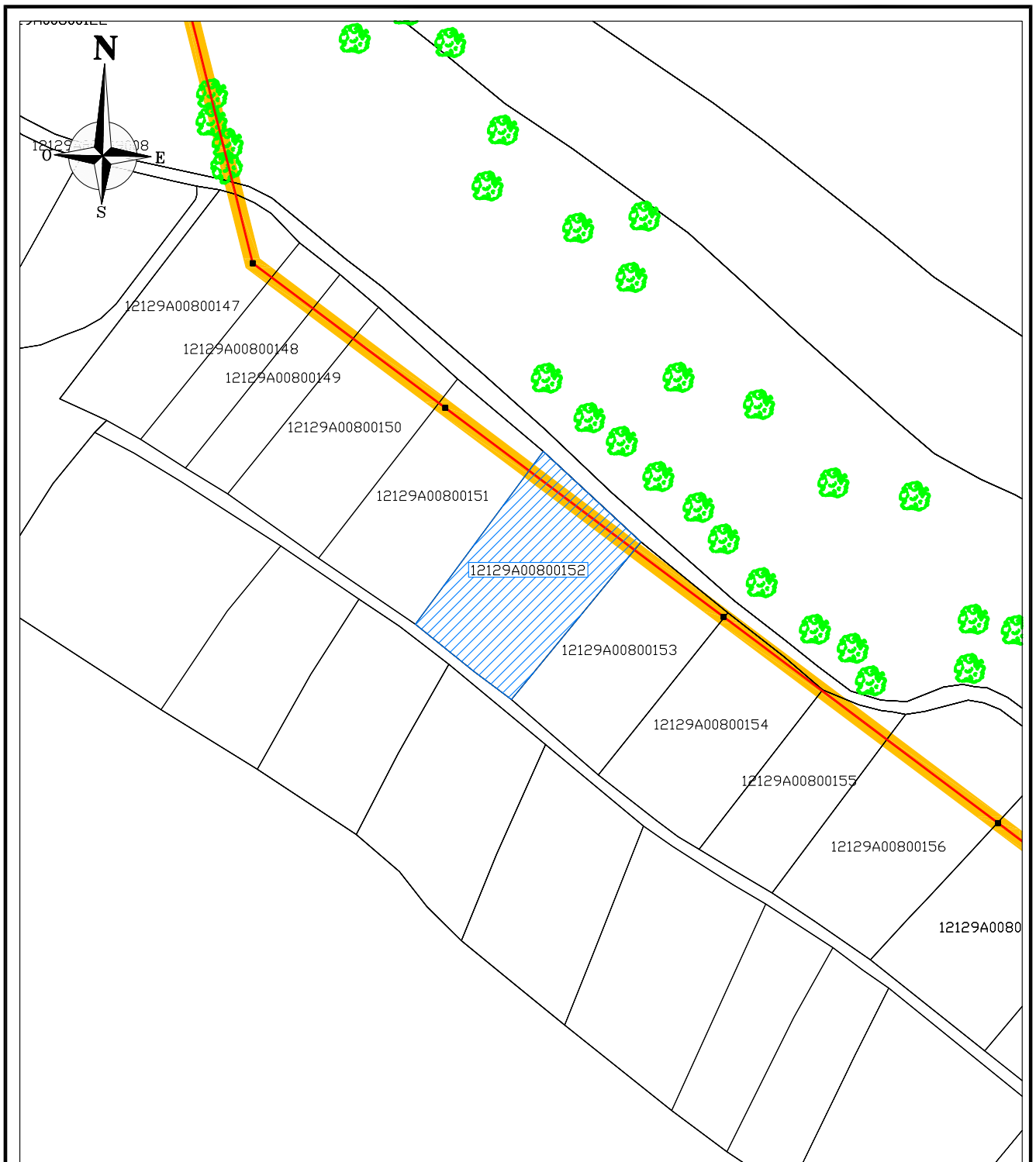
LEYENDA: Finca afectada Línea en Proyecto Apoyo Servidumbre de paso y Ocupación Temporal



PROYECTO:
 NUEVA LÍNEA AÉREA TRIFÁSICA 20KV
 INTERCONEXIÓN L-BENASAL STR BENASAL
 (Ap.935221) y CTD CID, EN BENASAL y
 VILAFRANCA DEL CID (CASTELLÓN)

Título del Plano: PARCELA Nº 153, POLIGONO Nº 08 Proyecto nº: CS-153/17

Longitud vuelo (m): 47,9	Servidumbre (m2): 263,4	Ocupación Temporal (m2): 195,8	Propietario/a: ARCADIO SOLSDNA TENA	Escala: 1:2.500
				Fecha: Diciembre 2017
Nº Apoyo: 15	Expropiación (m2): 3,8	Tipo de cultivo: Labor o labradío seco	Término Municipal: Villafranca	Autor: JFL
Nº Plano: CS-VIL-11				



LEYENDA: Finca afectada Línea en Proyecto Apoyo Servidumbre de paso y Ocupación Temporal



PROYECTO:
 NUEVA LÍNEA AÉREA TRIFÁSICA 20KV
 INTERCONEXIÓN L-BENASAL STR BENASAL
 (Ap.935221) y CTD CID, EN BENASAL y
 VILAFRANCA DEL CID (CASTELLÓN)

Título del Plano: PARCELA Nº 152, POLIGONO Nº 08

Proyecto nº: CS-153/17

Longitud vuelo (m): 56,2	Servidumbre (m2): 309,3	Ocupación Temporal (m2): 112,5	Propietario/a: FABIAN MONFORT RIPOLLES CL LA BASSA, 24, 12150-VILAFRANCA DEL CID	Escala: 1:2.500	
				Fecha: Diciembre 2017	
Nº Apoyo:	Expropiación (m2):	Tipo de cultivo: Labor o labradío seco	Término Municipal: Villafranca	Autor: JFL	Nº Plano: CS-VIL-12



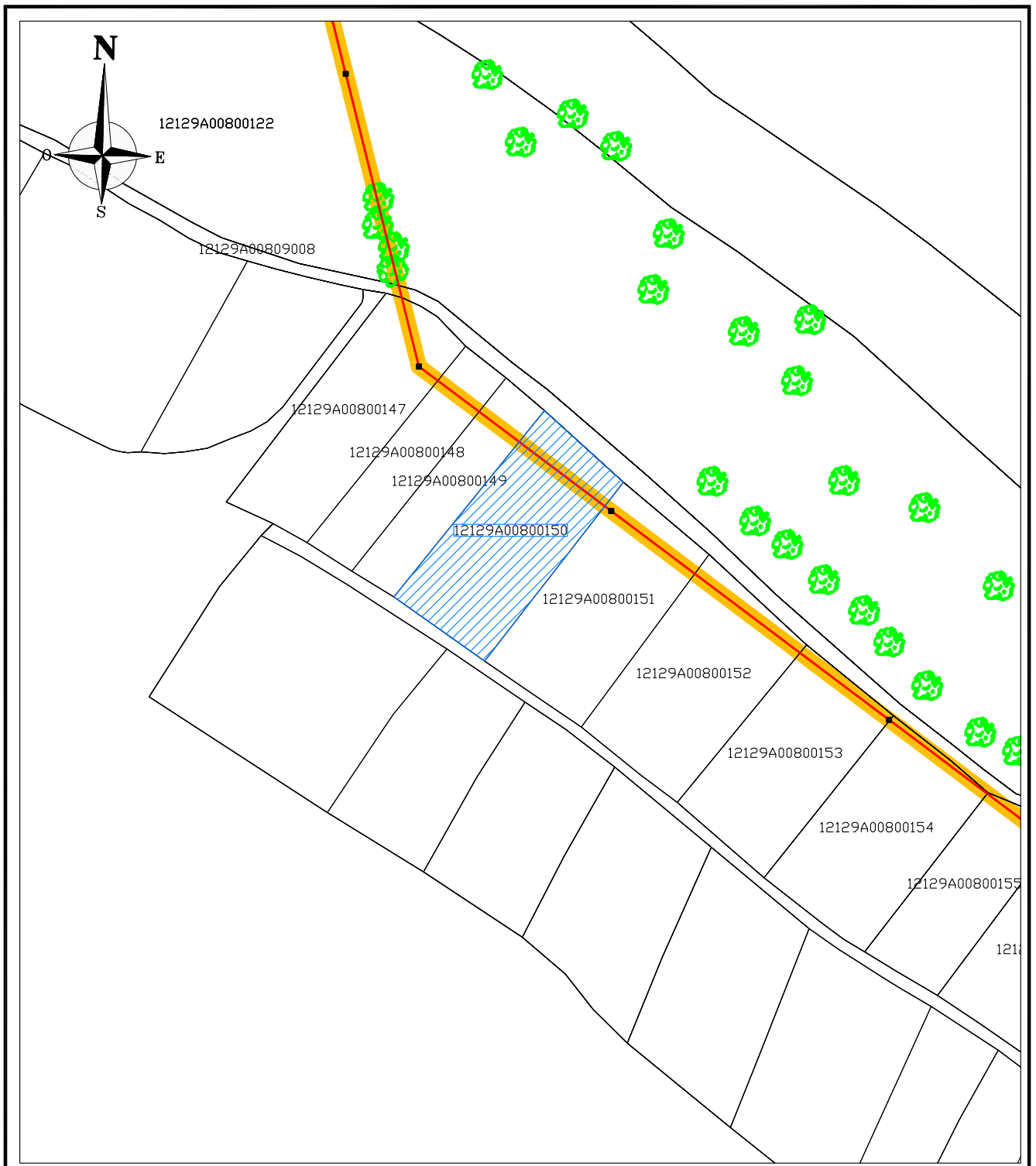
LEYENDA: Finca afectada Línea en Proyecto Apoyo Servidumbre de paso y Ocupación Temporal



PROYECTO:
 NUEVA LÍNEA AÉREA TRIFÁSICA 20KV
 INTERCONEXIÓN L-BENASAL STR BENASAL
 (Ap.935221) y CTD CID, EN BENASAL y
 VILAFRANCA DEL CID (CASTELLÓN)

Título del Plano: PARCELA Nº 151, POLIGONO Nº 08 Proyecto nº: CS-153/17

Longitud vuelo (m): 48,1	Servidumbre (m2): 264,3	Ocupación Temporal (m2): 196,1	Propietario/a: PLACIDO PORCAR BARREDA	Escala: 1:2.500
				Fecha: Diciembre 2017
Nº Apoyo: 16	Expropiación (m2): 3,8	Tipo de cultivo: Labor o labradío seco	Término Municipal: Villafranca	Autor: JFL
Nº Plano: CS-VIL-13				



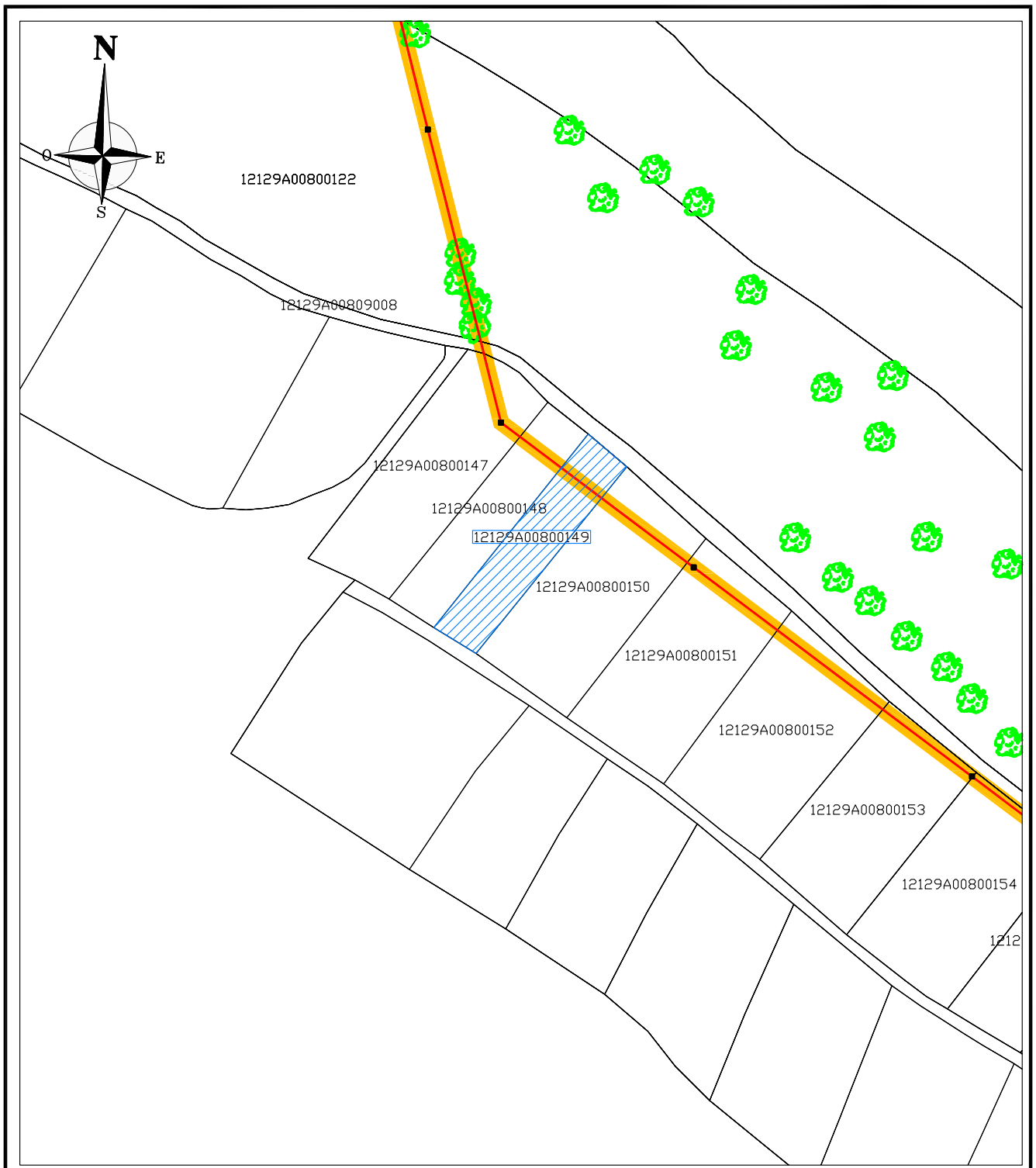
LEYENDA: Finca afectada Línea en Proyecto Apoyo Servidumbre de paso y Ocupación Temporal



PROYECTO:
 NUEVA LÍNEA AÉREA TRIFÁSICA 20KV
 INTERCONEXIÓN L-BENASAL STR BENASAL
 (Ap.935221) y CTD CID, EN BENASAL y
 VILLAFRANCA DEL CID (CASTELLÓN)

Título del Plano: PARCELA Nº 150, POLIGONO Nº 08 Proyecto nº: CS-153/17

Longitud vuelo (m): 45,7	Servidumbre (m2): 251,4	Ocupación Temporal (m2): 91,4	Propietario/a: BENJAMIN FALCÁ SIRVENT AV. LOSAR, 18, BAJD, 12150-VILLAFRANCA DEL CID	Escala: 1:2.500
Nº Apoyo:	Expropiación (m2):	Tipo de cultivo: Labor o labradío seco	Término Municipal: Villafranca	Autor: JFL
				Nº Plano: CS-VIL-14
				Fecha: Diciembre 2017



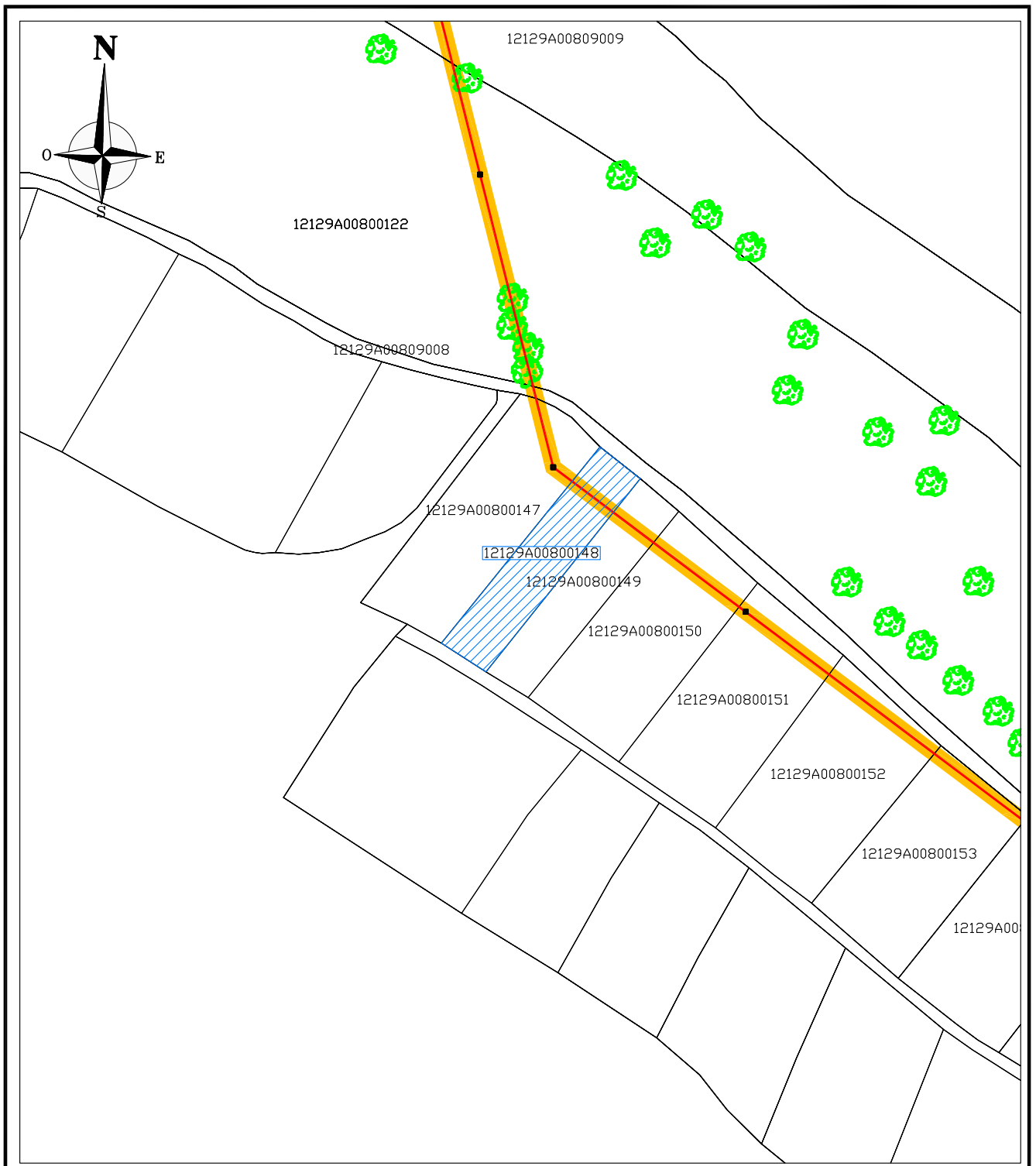
LEYENDA: Finca afectada Línea en Proyecto Apoyo Servidumbre de paso y Ocupación Temporal



PROYECTO:
 NUEVA LÍNEA AÉREA TRIFÁSICA 20KV
 INTERCONEXIÓN L-BENASAL STR BENASAL
 (Ap.935221) y CTD CID, EN BENASAL y
 VILAFRANCA DEL CID (CASTELLÓN)

Título del Plano: PARCELA Nº 149, POLIGONO Nº 08 Proyecto nº: CS-153/17

Longitud vuelo (m): 21,5	Servidumbre (m2): 118	Ocupación Temporal (m2): 42,9	Propietario/a: HEREDEROS DE PILAR GARCIA MONFORT AV. LOSAR, 8, 12150-VILAFRANCA DEL CID	Escala: 1:2.500
				Fecha: Diciembre 2017
Nº Apoyo:	Expropiación (m2):	Tipo de cultivo: Labor o labradío seco	Término Municipal: Villafranca	Autor: JFL
				Nº Plano: CS-VIL-15



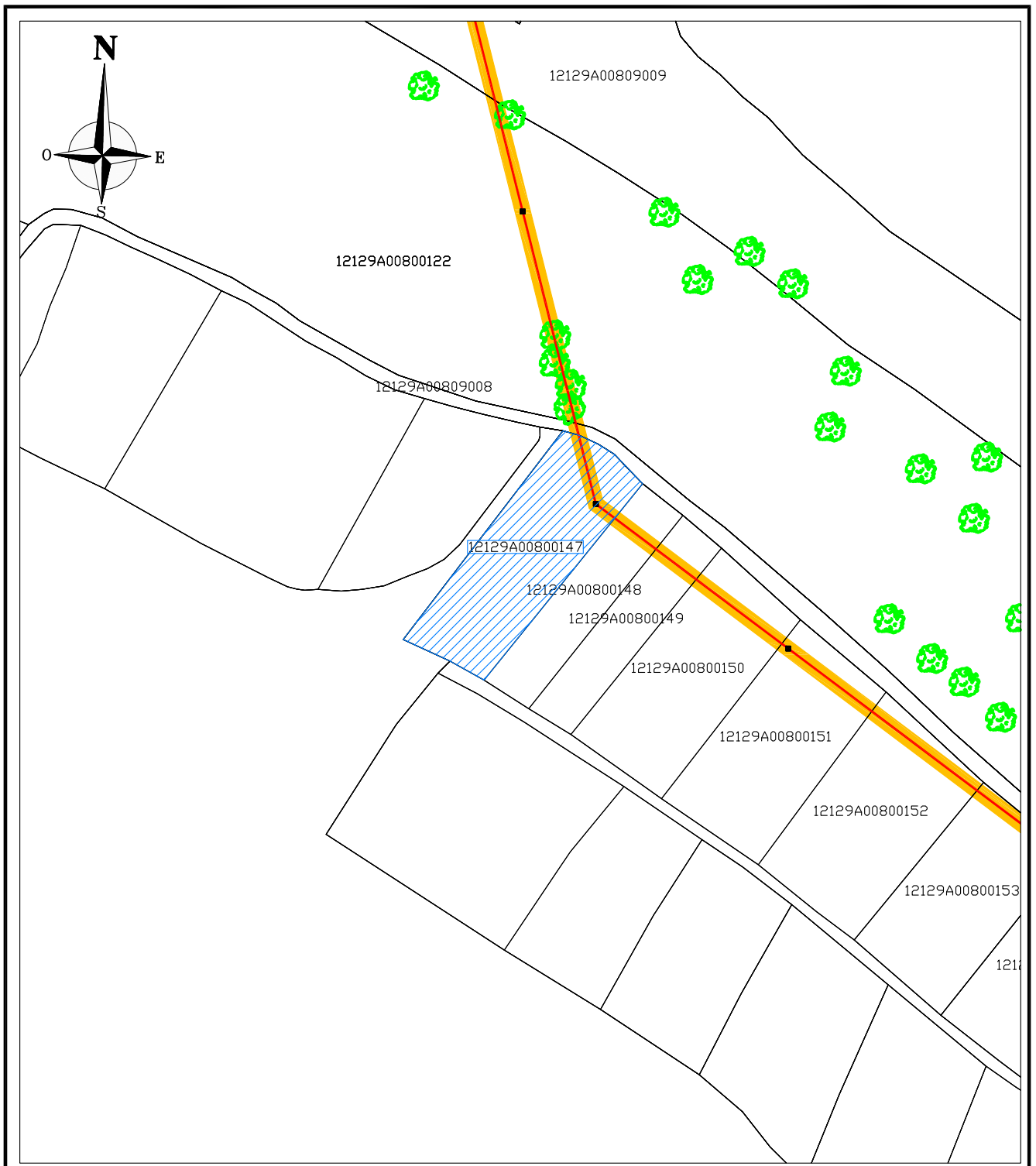
LEYENDA: Finca afectada Línea en Proyecto Apoyo Servidumbre de paso y Ocupación Temporal



PROYECTO:
 NUEVA LÍNEA AÉREA TRIFÁSICA 20KV
 INTERCONEXIÓN L-BENASAL STR BENASAL
 (Ap.935221) y CTD CID, EN BENASAL y
 VILAFRANCA DEL CID (CASTELLÓN)

Título del Plano: PARCELA Nº 148, POLIGONO Nº 08 Proyecto nº: CS-153/17

Longitud vuelo (m): 22,2	Servidumbre (m2): 122,1	Ocupación Temporal (m2): 44,4	Propietario/a: MARIA DOLORES MONFORT MONFORT C/ SAN JUAN BOSCO, 80-1º-4º, 46019-VALENCIA	Escala: 1:2.500
Nº Apoyo:	Expropiación (m2):	Tipo de cultivo: Labor o labradío seco	Término Municipal: Villafranca	Autor: JFL
				Nº Plano: CS-VIL-16



LEYENDA:  Finca afectada  Línea en Proyecto  Apoyo  Servidumbre de paso y Ocupación Temporal

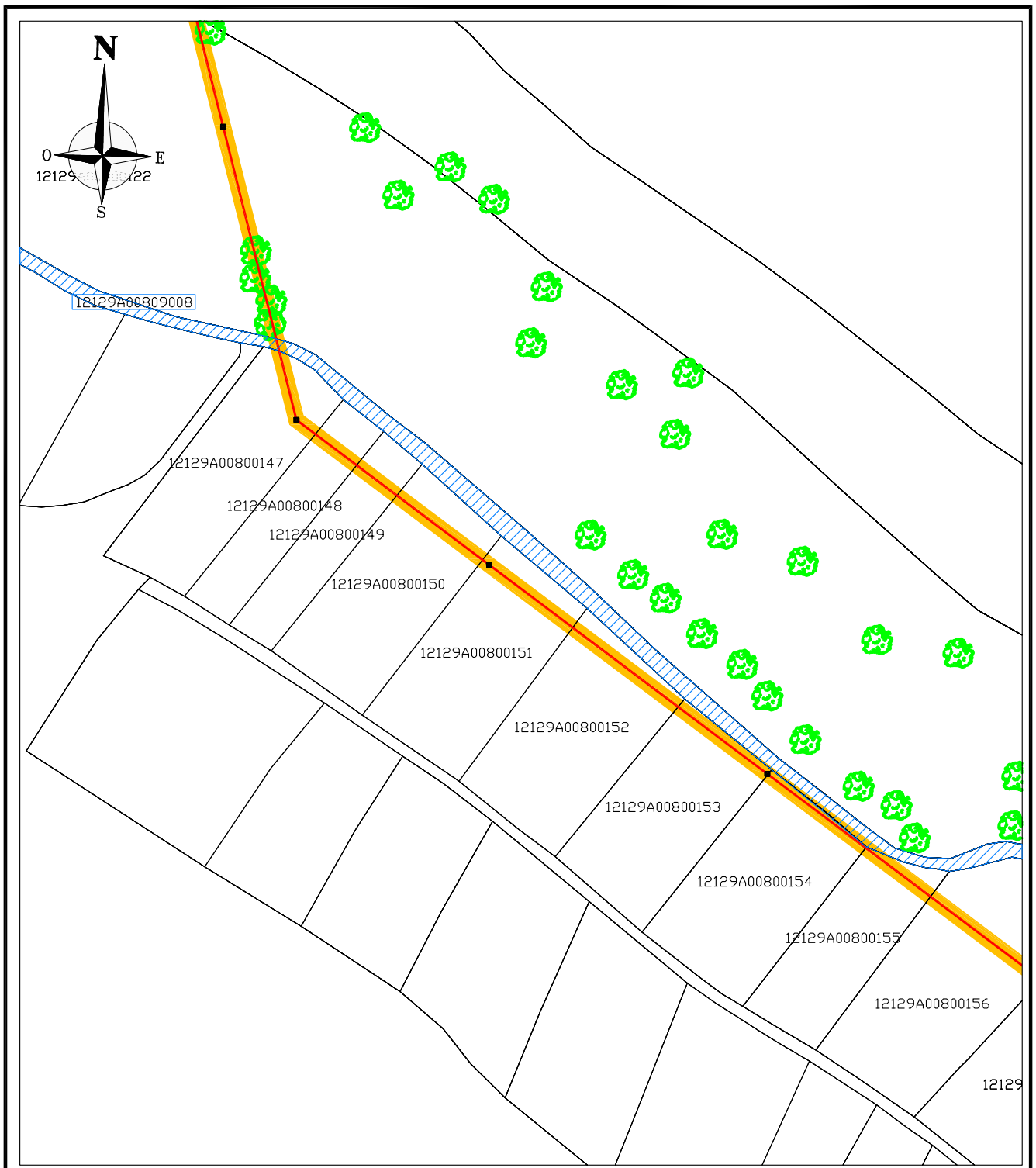


PROYECTO:
 NUEVA LÍNEA AÉREA TRIFÁSICA 20KV
 INTERCONEXIÓN L-BENASAL STR BENASAL
 (Ap.935221) y CTD CID, EN BENASAL y
 VILAFRANCA DEL CID (CASTELLÓN)

Título del Plano: PARCELA Nº 147, POLIGONO Nº 08

Proyecto nº: CS-153/17

Longitud vuelo (m): 40,4	Servidumbre (m2): 222,2	Ocupación Temporal (m2): 180,8	Propietario/a: TERESA RIPOLLES FORTANET C/ PUIG RODA, 1-9ªB, 12003-CASTELLÓN	Escala: 1:2.500
Nº Apoyo: 17	Expropiación (m2): 3,8	Tipo de cultivo: Labor o labradío seco	Término Municipal: Villafranca	Autor: JFL
				Nº Plano: CS-VIL-17



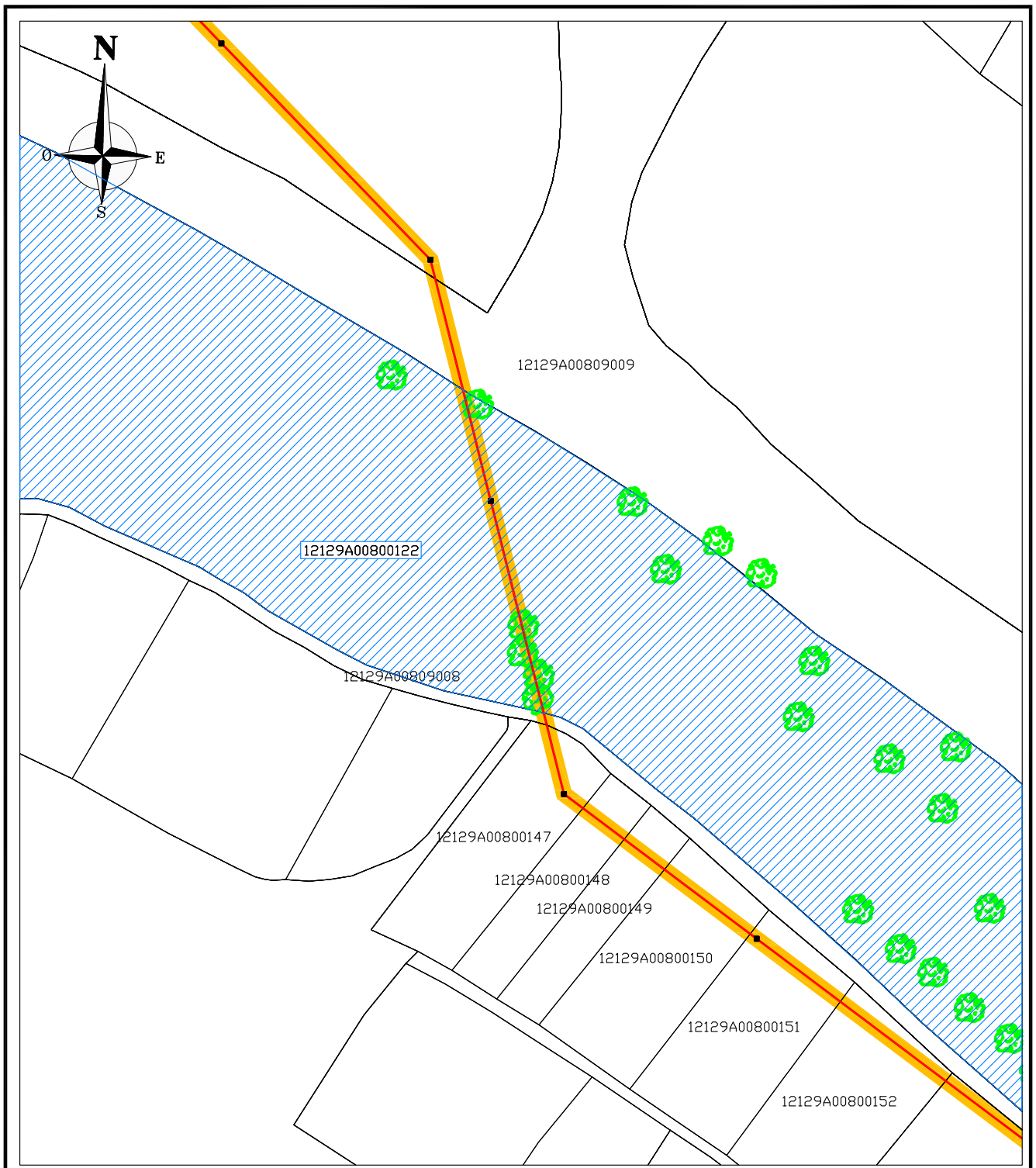
LEYENDA: Finca afectada Línea en Proyecto Apoyo Servidumbre de paso y Ocupación Temporal



PROYECTO:
 NUEVA LÍNEA AÉREA TRIFÁSICA 20KV
 INTERCONEXIÓN L-BENASAL STR BENASAL
 (Ap.935221) y CTD CID, EN BENASAL y
 VILAFRANCA DEL CID (CASTELLÓN)

Título del Plano: PARCELA Nº 9008, POLIGONO Nº 08 Proyecto nº: CS-153/17

Longitud vuelo (m): 86,7	Servidumbre (m2): 477	Ocupación Temporal (m2): 173,4	Propietario/a: AYUNTAMIENTO DE VILAFRANCA DEL CID AV. LOSAR, 26, 12150-VILAFRANCA DEL CID	Escala: 1:2.500
Nº Apoyo:	Expropiación (m2):	Tipo de cultivo: Vía de comunicación de dominio público	Término Municipal: Villafranca	Autor: JFL
				Nº Plano: CS-VIL-18



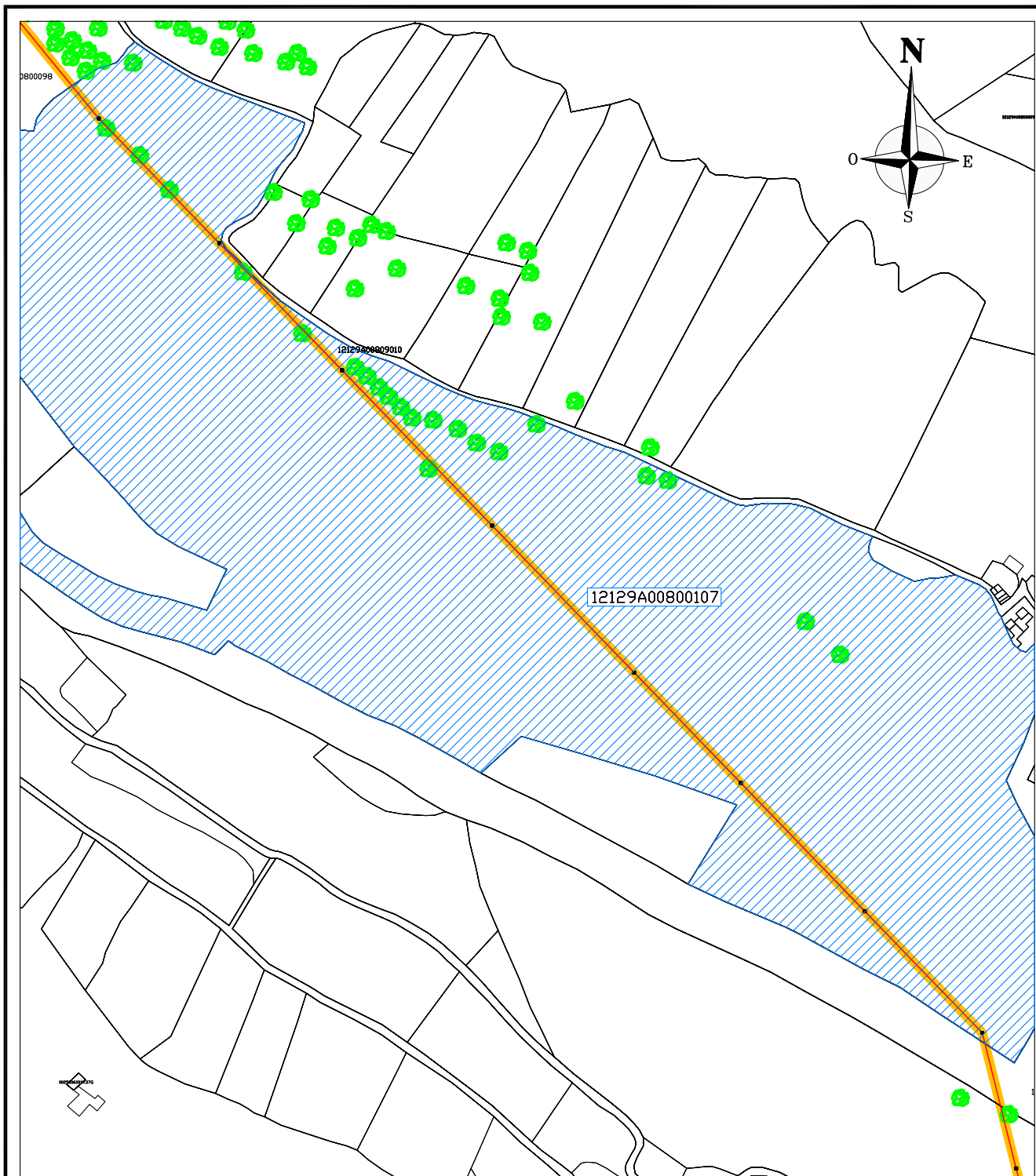
LEYENDA: Finca afectada Línea en Proyecto Apoyo Servidumbre de paso y Ocupación Temporal



PROYECTO:
 NUEVA LÍNEA AÉREA TRIFÁSICA 20KV
 INTERCONEXIÓN L-BENASAL STR BENASAL
 (Ap.935221) y CTD CID, EN BENASAL y
 VILAFRANCA DEL CID (CASTELLÓN)

Título del Plano: PARCELA Nº 122, POLIGONO Nº 08 Proyecto nº: CS-153/17

Longitud vuelo (m): 142,1	Servidumbre (m2): 781,3	Ocupación Temporal (m2): 384,1	Propietario/a: FABIAN MONFORT RIPOLLES CL LA BASSA, 24, 12150-VILAFRANCA DEL CID	Escala: 1:2.500
Nº Apoyo: 18	Expropiación (m2): 3,8	Tipo de cultivo: Especies mezcladas y pastos	Término Municipal: Villafranca	Autor: JFL
				Nº Plano: CS-VIL-19
Fecha: Diciembre 2017				



LEYENDA: Finca afectada Línea en Proyecto Apoyo Servidumbre de paso y Ocupación Temporal

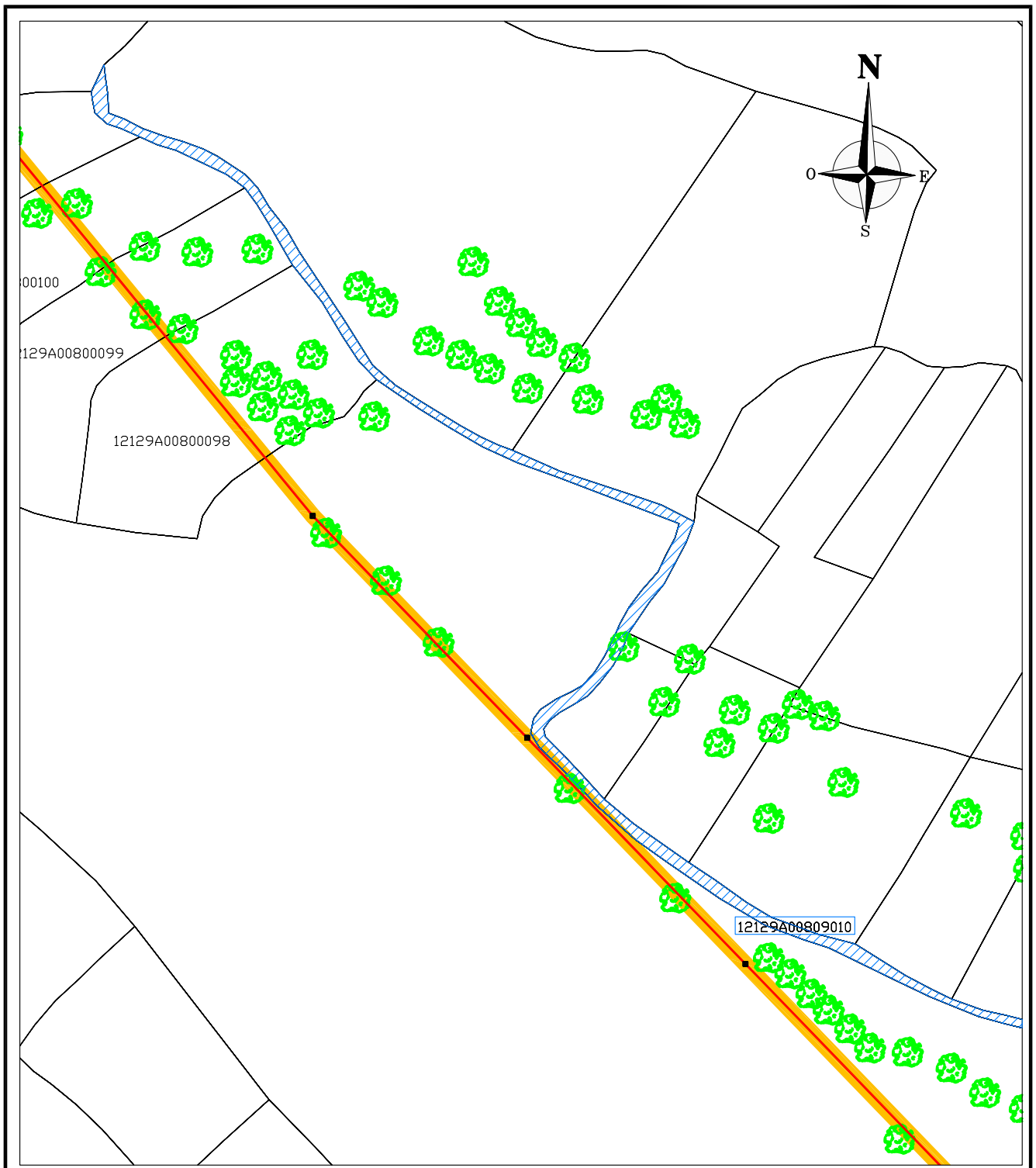


PROYECTO:
 NUEVA LINEA AÉREA TRIFÁSICA 20KV
 INTERCONEXIÓN L-BENASAL STR BENASAL
 (Ap.935221) y CTD CID, EN BENASAL y
 VILAFRANCA DEL CID (CASTELLÓN)

Título del Plano: PARCELA Nº 107, POLIGONO Nº 08

Proyecto nº: CS-153/17

Longitud vuelo (m): 1.004,7	Servidumbre (m2): 5.525,6	Ocupación Temporal (m2): 2.809,3	Propietario/a: JUAN BARREDA MIRALLES C/ HUERTO SOGUERDS, 1, 12001-CASTELLÓN DE LA PLANA	Escala: 1:4.500	Fecha: Diciembre 2017
Nº Apoyo: 19 a 26	Expropiación (m2): 30,4	Tipo de cultivo: Especies mezcladas, pastos, im-productivo y labradío seco	Término Municipal: Villafranca	Autor: JFL	Nº Plano: CS-VIL-20



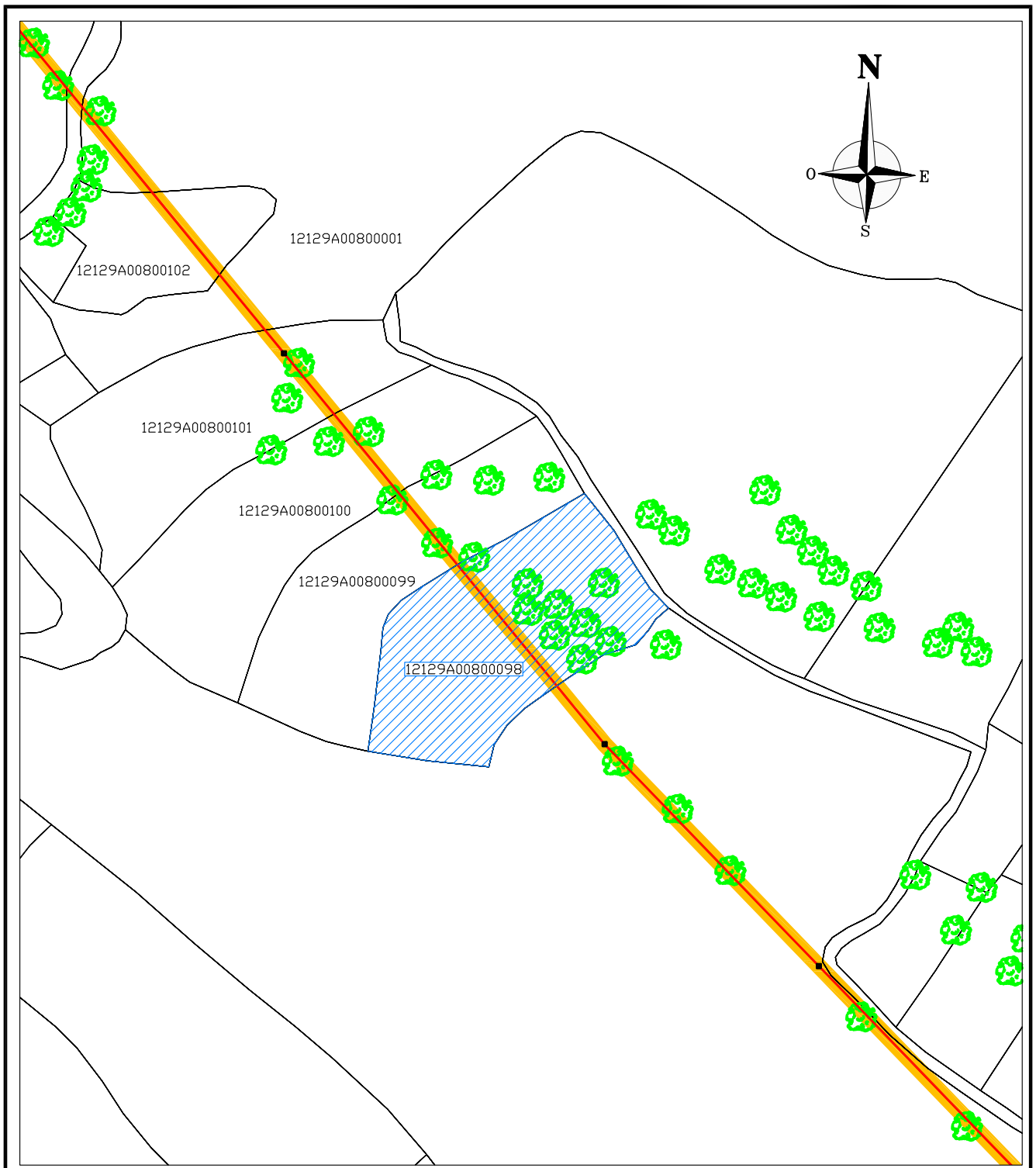
LEYENDA: Finca afectada Línea en Proyecto Apoyo Servidumbre de paso y Ocupación Temporal



PROYECTO:
 NUEVA LÍNEA AÉREA TRIFÁSICA 20KV
 INTERCONEXIÓN L-BENASAL STR BENASAL
 (Ap.935221) y CTD CID, EN BENASAL y
 VILAFRANCA DEL CID (CASTELLÓN)

Título del Plano: PARCELA Nº 9010, POLIGONO Nº 08 Proyecto nº: CS-153/17

Longitud vuelo (m): 64,4	Servidumbre (m2): 353,9	Ocupación Temporal (m2): 128,7	Propietario/a: AYUNTAMIENTO DE VILAFRANCA DEL CID AV. LOSAR, 26, 12150-VILAFRANCA DEL CID	Escala: 1:2.500
Nº Apoyo:	Expropiación (m2):	Tipo de cultivo: Vía de comunicación de dominio público	Término Municipal: Villafranca	Autor: JFL
				Fecha: Diciembre 2017
				Nº Plano: CS-VIL-21



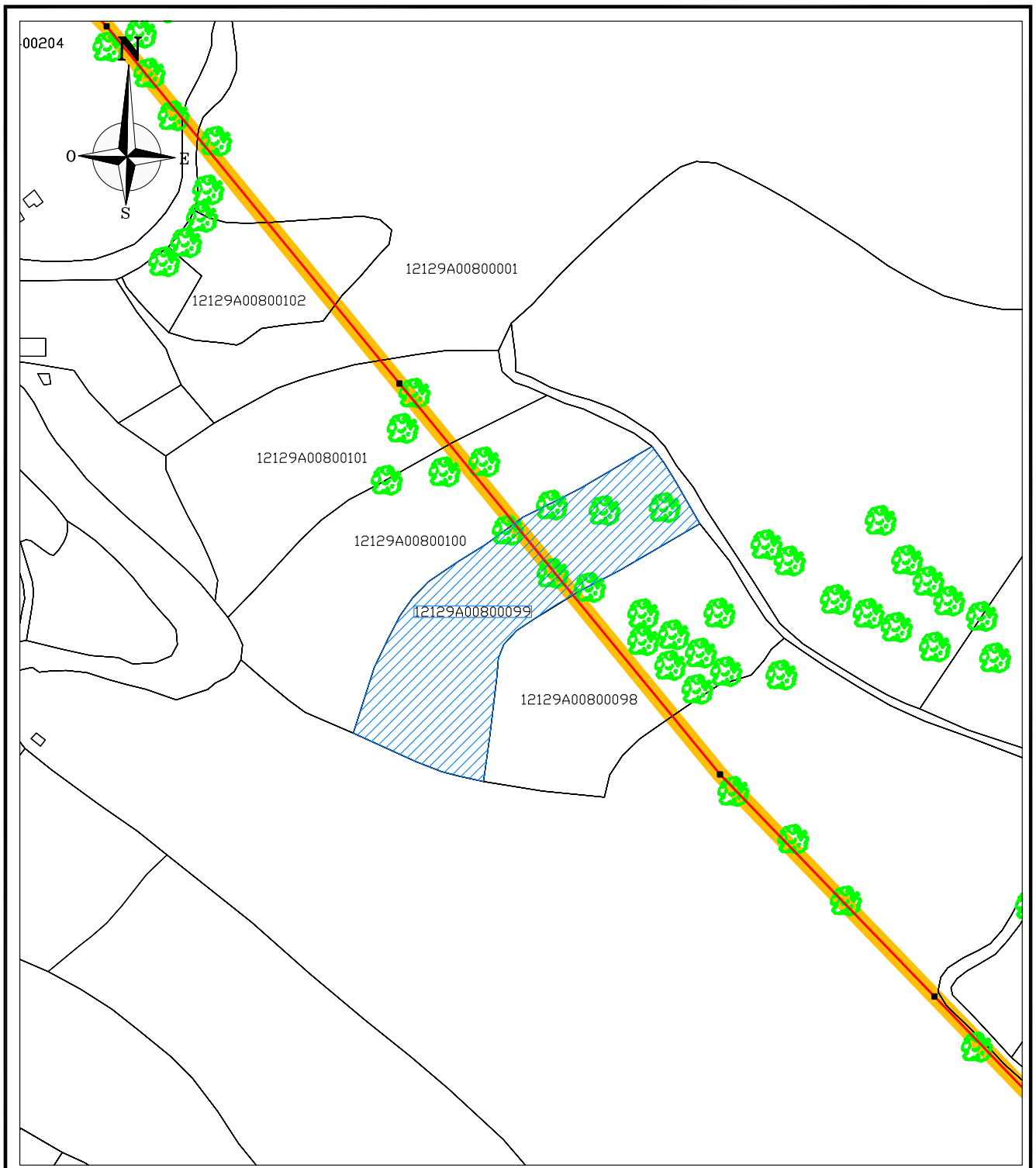
LEYENDA: Finca afectada Línea en Proyecto Apoyo Servidumbre de paso y Ocupación Temporal



PROYECTO:
 NUEVA LÍNEA AÉREA TRIFÁSICA 20KV
 INTERCONEXIÓN L-BENASAL STR BENASAL
 (Ap.935221) y CTD CID, EN BENASAL y
 VILAFRANCA DEL CID (CASTELLÓN)

Título del Plano: PARCELA Nº 98, POLIGONO Nº 08 Proyecto nº: CS-153/17

Longitud vuelo (m): 66,8	Servidumbre (m ²): 367,3	Ocupación Temporal (m ²): 133,6	Propietario/a: NATIVIDAD ANDRES SIMON C/ D'EMPONS, 7, 1250-VILAFRANCA DEL CID	Escala: 1:2.500
Nº Apoyo:	Expropiación (m ²):	Tipo de cultivo: Pastos, labor o labradío secano y especies mezcladas	Término Municipal: Villafranca	Autor: JFL
				Nº Plano: CS-VIL-22
				Fecha: Diciembre 2017



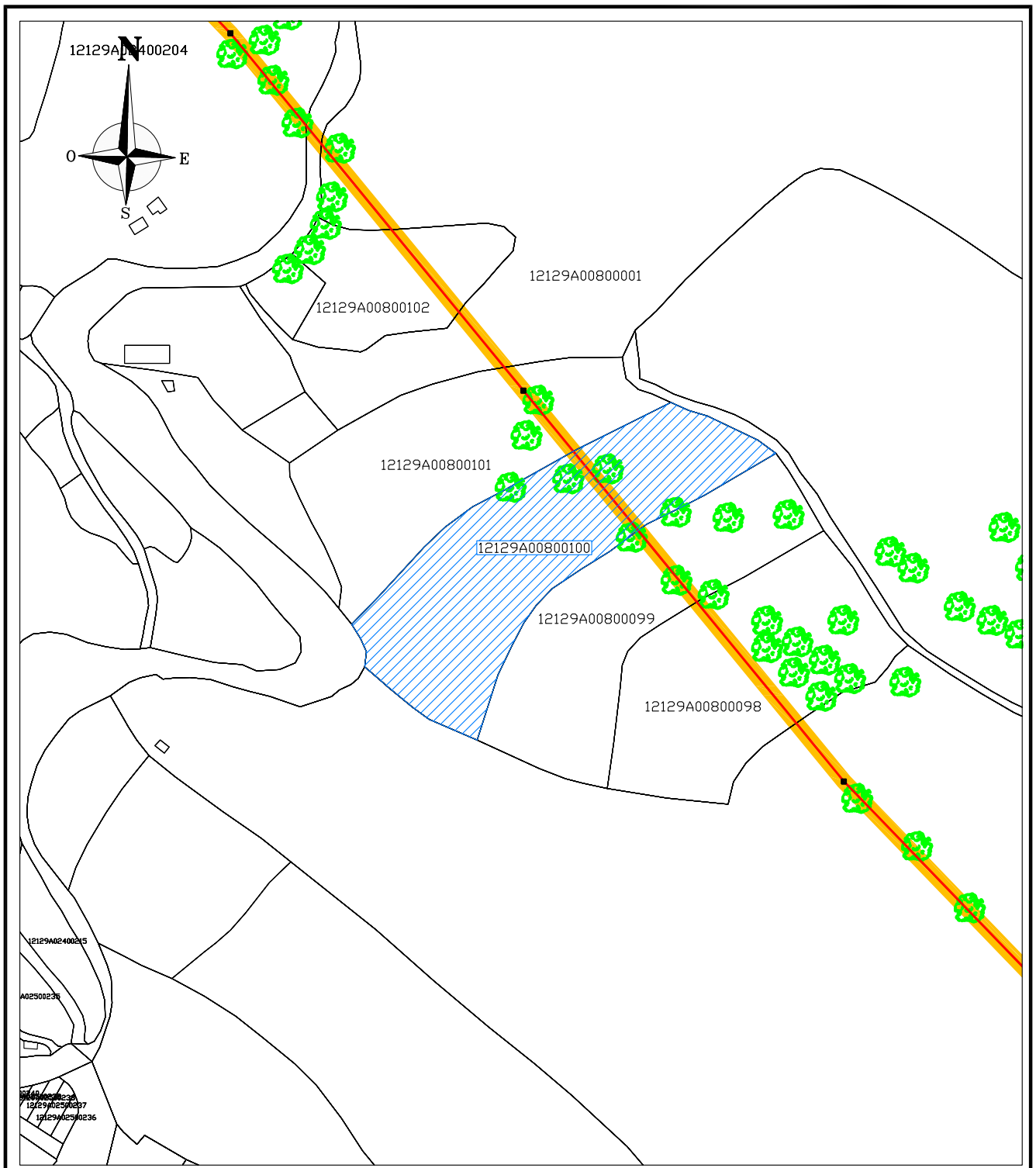
LEYENDA: Finca afectada Línea en Proyecto Apoyo Servidumbre de paso y Ocupación Temporal



PROYECTO:
 NUEVA LÍNEA AÉREA TRIFÁSICA 20KV
 INTERCONEXIÓN L-BENASAL STR BENASAL
 (Ap.935221) y CTD CID, EN BENASAL y
 VILLAFRANCA DEL CID (CASTELLÓN)

Título del Plano: PARCELA Nº 99, POLIGONO Nº 08 Proyecto nº: CS-153/17

Longitud vuelo (m): 39,4	Servidumbre (m2): 216,9	Ocupación Temporal (m2): 78,9	Propietario/a: HEREDEROS DE JOSE MARQUES FABREGAT C/ BENASAL, 18, 12150-VILLAFRANCA DEL CID	Escala: 1:2.500
				Fecha: Diciembre 2017
Nº Apoyo:	Expropiación (m2):	Tipo de cultivo: Pastos, labor o labradío secano y especies mezcladas	Término Municipal: Villafranca	Autor: JFL
				Nº Plano: CS-VIL-23



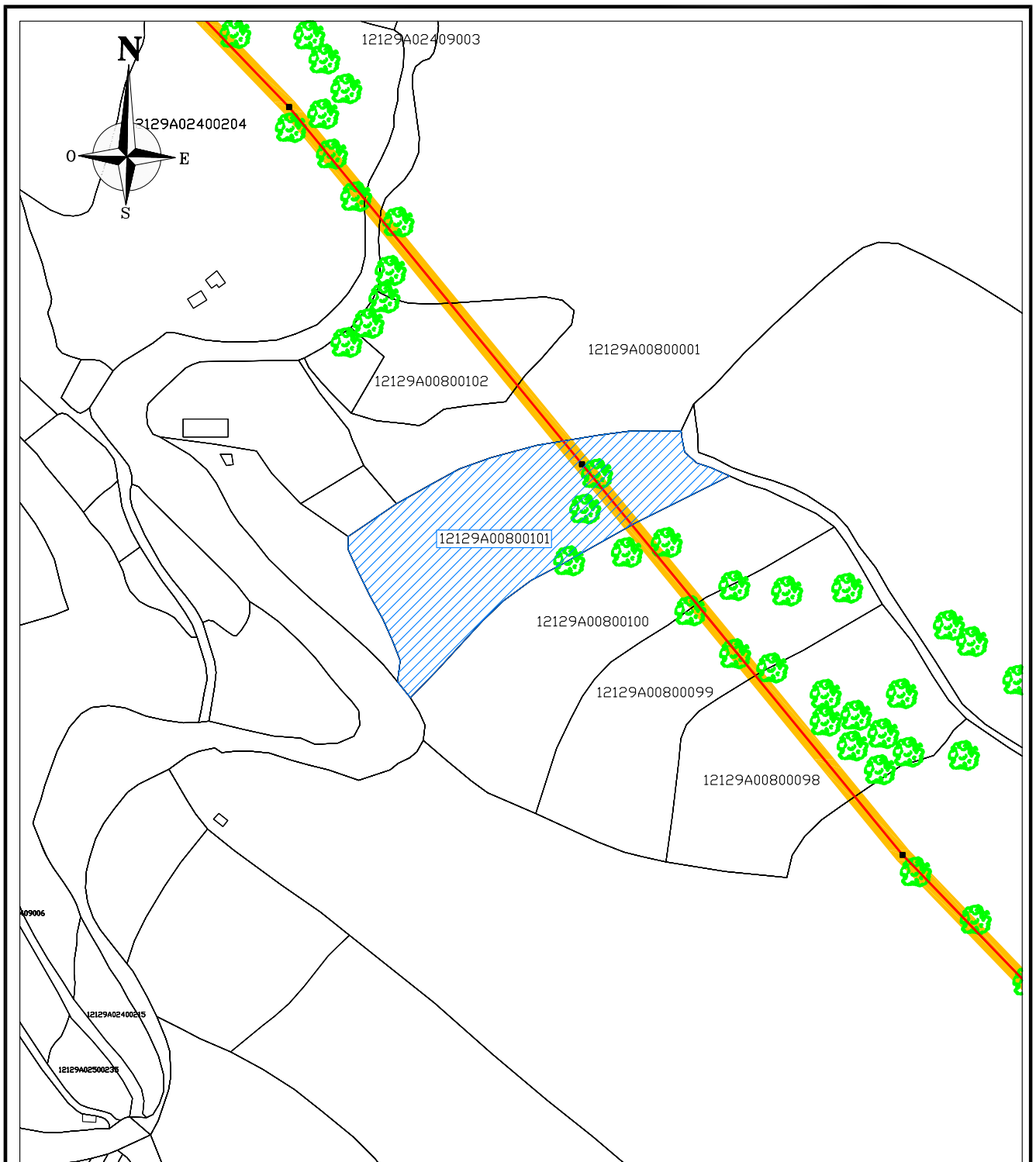
LEYENDA: Finca afectada Línea en Proyecto Apoyo Servidumbre de paso y Ocupación Temporal



PROYECTO:
 NUEVA LÍNEA AÉREA TRIFÁSICA 20KV
 INTERCONEXIÓN L-BENASAL STR BENASAL
 (Ap.935221) y CTD CID, EN BENASAL y
 VILLAFRANCA DEL CID (CASTELLÓN)

Título del Plano: PARCELA Nº 100, POLIGONO Nº 08 Proyecto nº: CS-153/17

Longitud vuelo (m): 43,6	Servidumbre (m2): 240	Ocupación Temporal (m2): 87,3	Propietario/a: ENRIQUE ANDRÉS MONFORT Y OTROS C/ CASTELLFORT, 4, 12150-VILLAFRANCA DEL CID	Escala: 1:2.500
Nº Apoyo:	Expropiación (m2):	Tipo de cultivo: Pastos y labor o labradío secano	Término Municipal: Villafranca	Autor: JFL
				Fecha: Diciembre 2017
				Nº Plano: CS-VIL-24



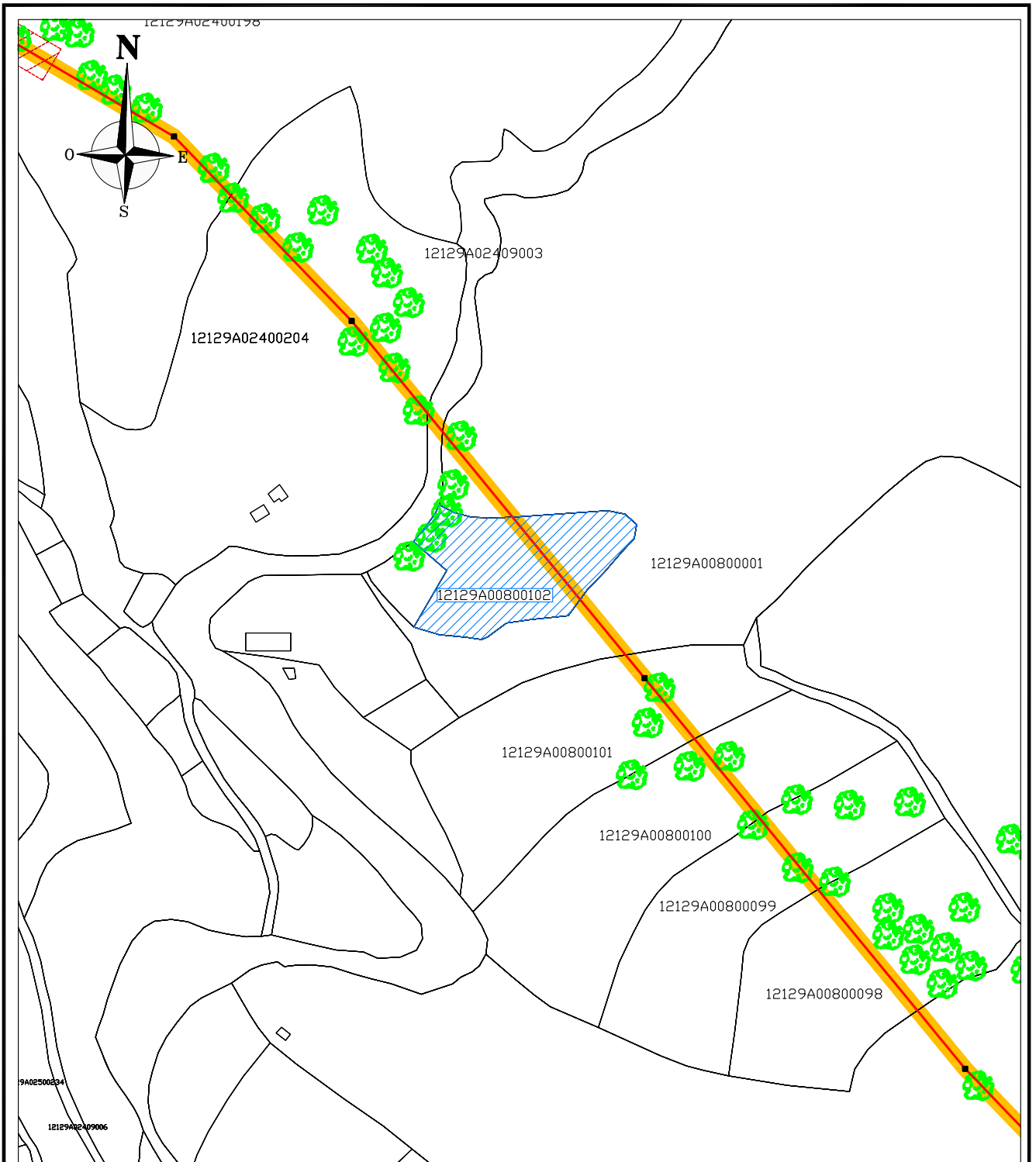
LEYENDA: Finca afectada Línea en Proyecto Apoyo Servidumbre de paso y Ocupación Temporal



PROYECTO:
 NUEVA LÍNEA AÉREA TRIFÁSICA 20KV
 INTERCONEXIÓN L-BENASAL STR BENASAL
 (Ap.935221) y CTD CID, EN BENASAL y
 VILAFRANCA DEL CID (CASTELLÓN)

Título del Plano: PARCELA Nº 101, POLIGONO Nº 08 Proyecto nº: CS-153/17

Longitud vuelo (m): 46,3	Servidumbre (m2): 254,5	Ocupación Temporal (m2): 192,6	Propietario/a: HEREDEROS DE AGUSTIN BELTRÁN FABREGAT AV. BURRIANA, 20-8º-24º, 12005-CASTELLÓN DE LA PLANA	Escala: 1:2.500
Nº Apoyo: 27	Expropiación (m2): 3,8	Tipo de cultivo: Pastos y labor o labradío se- cano	Término Municipal: Villafranca	Autor: JFL
				Fecha: Diciembre 2017
				Nº Plano: CS-VIL-25



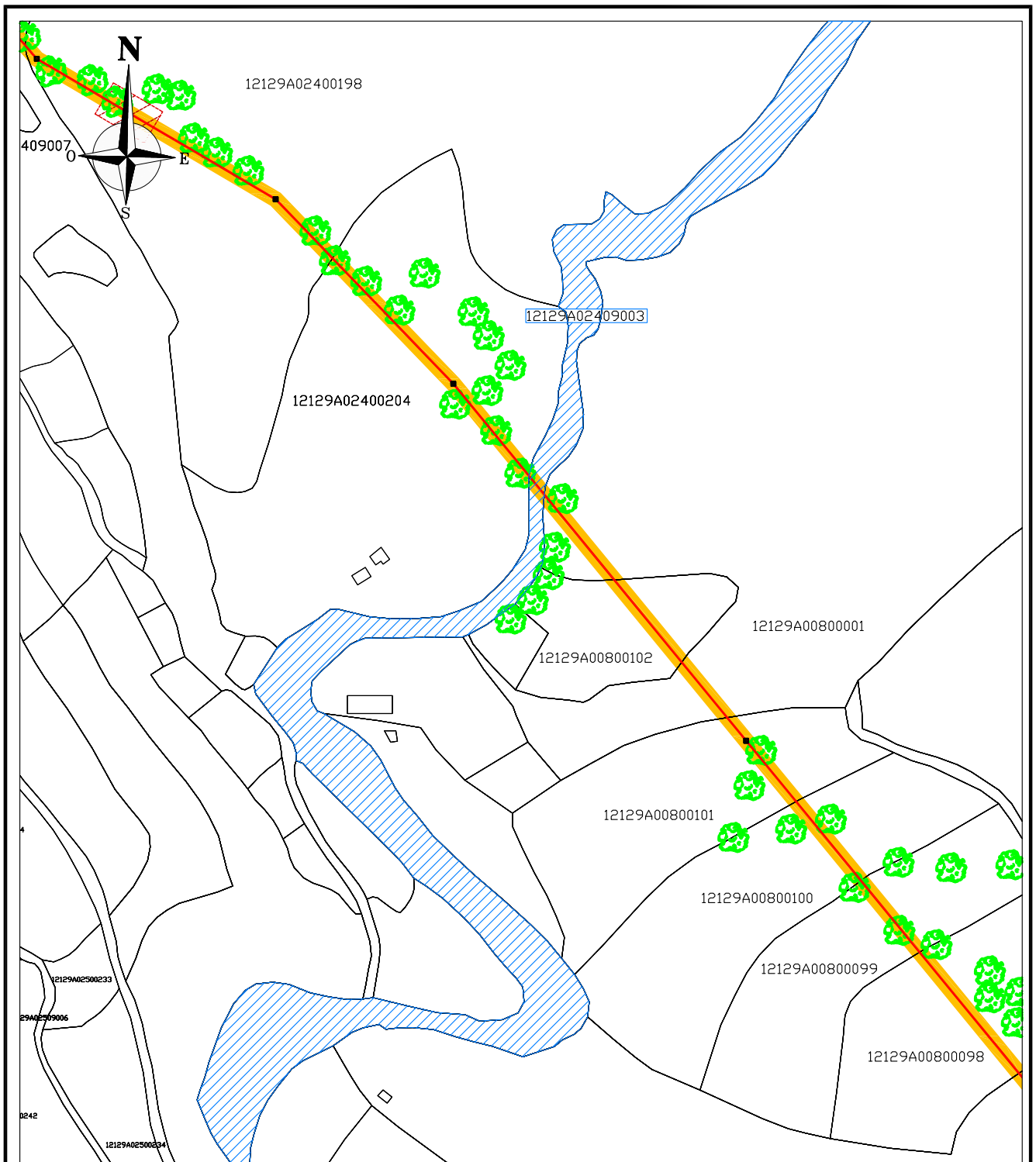
LEYENDA: Finca afectada Línea en Proyecto Apoyo Servidumbre de paso y Ocupación Temporal



PROYECTO:
 NUEVA LÍNEA AÉREA TRIFÁSICA 20KV
 INTERCONEXIÓN L-BENASAL STR BENASAL
 (Ap.935221) y CTD CID, EN BENASAL y
 VILAFRANCA DEL CID (CASTELLÓN)

Título del Plano: PARCELA Nº 102, POLIGONO Nº 08 Proyecto nº: CS-153/17

Longitud vuelo (m): 45,4	Servidumbre (m ²): 249,6	Ocupación Temporal (m ²): 90,8	Propietario/a: MANUELA MIGUEL AYMERICH Y OTROS C/ RAMÓN Y CAJAL, 18-3º-18º, 12005-CASTELLÓN	Escala: 1:2.500
Nº Apoyo:	Expropiación (m ²):	Tipo de cultivo: Labor o labradío seco	Término Municipal: Villafranca	Autor: JFL
				Nº Plano: CS-VIL-27
				Fecha: Diciembre 2017



LEYENDA: Finca afectada Línea en Proyecto Apoyo Servidumbre de paso y Ocupación Temporal

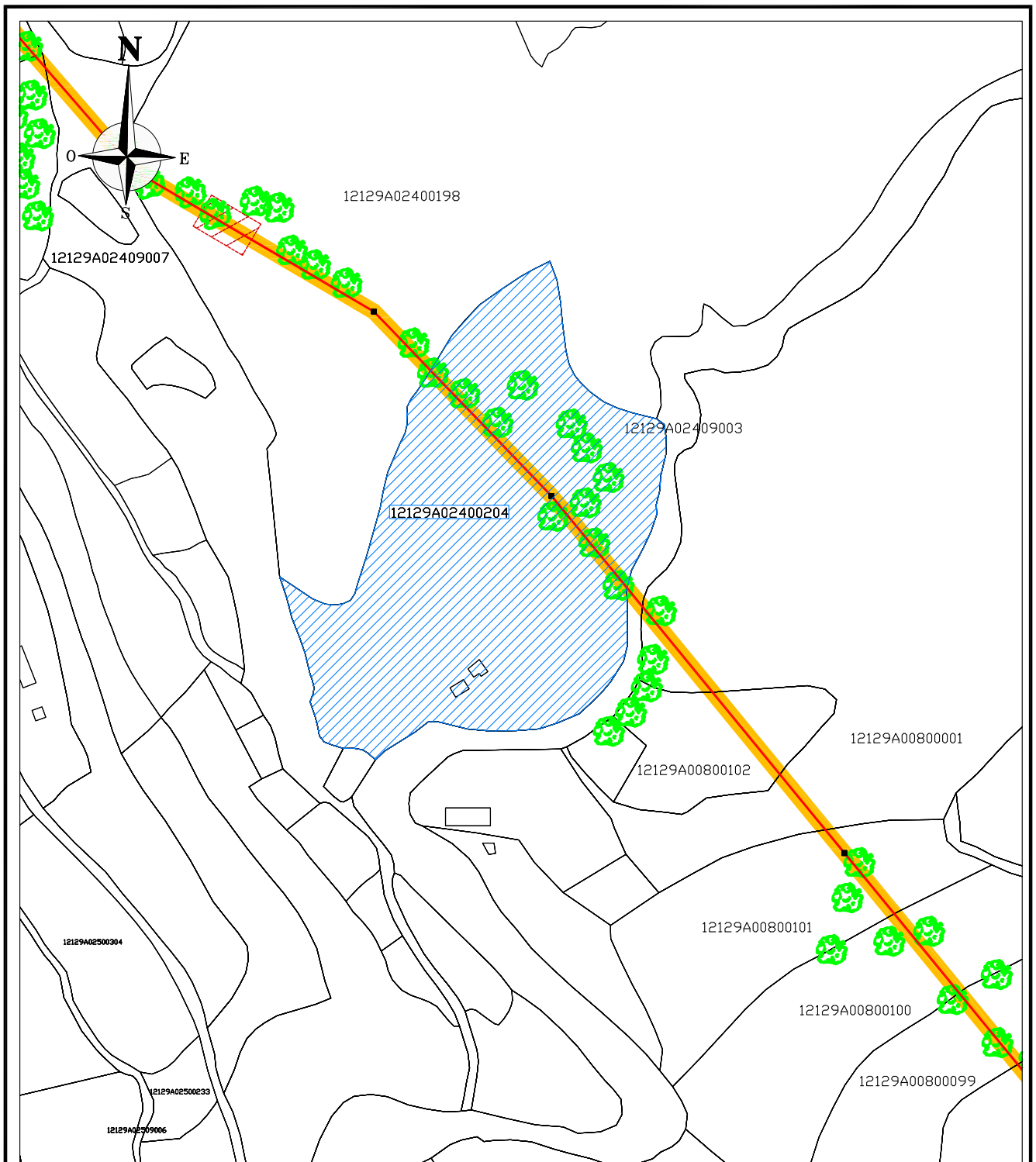


PROYECTO:
 NUEVA LÍNEA AÉREA TRIFÁSICA 20KV
 INTERCONEXIÓN L-BENASAL STR BENASAL
 (Ap.935221) y CTD CID, EN BENASAL y
 VILAFRANCA DEL CID (CASTELLÓN)

Título del Plano: PARCELA Nº 9003, POLIGONO Nº 24

Proyecto nº: CS-153/17

Longitud vuelo (m): 10,4	Servidumbre (m2): 57,4	Ocupación Temporal (m2): 20,9	Propietario/a: CONFEDERACIÓN HIDROGRÁFICA DEL JUCAR AV. BLASCO IBÁÑEZ, 48, 46010-VALENCIA	Escala: 1:2.500
				Fecha: Diciembre 2017
Nº Apoyo:	Expropiación (m2):	Tipo de cultivo: HG Hidrografía natural	Término Municipal: Villafranca	Autor: JFL
				Nº Plano: CS-VIL-28



LEYENDA: Finca afectada Línea en Proyecto Apoyo Servidumbre de paso y Ocupación Temporal

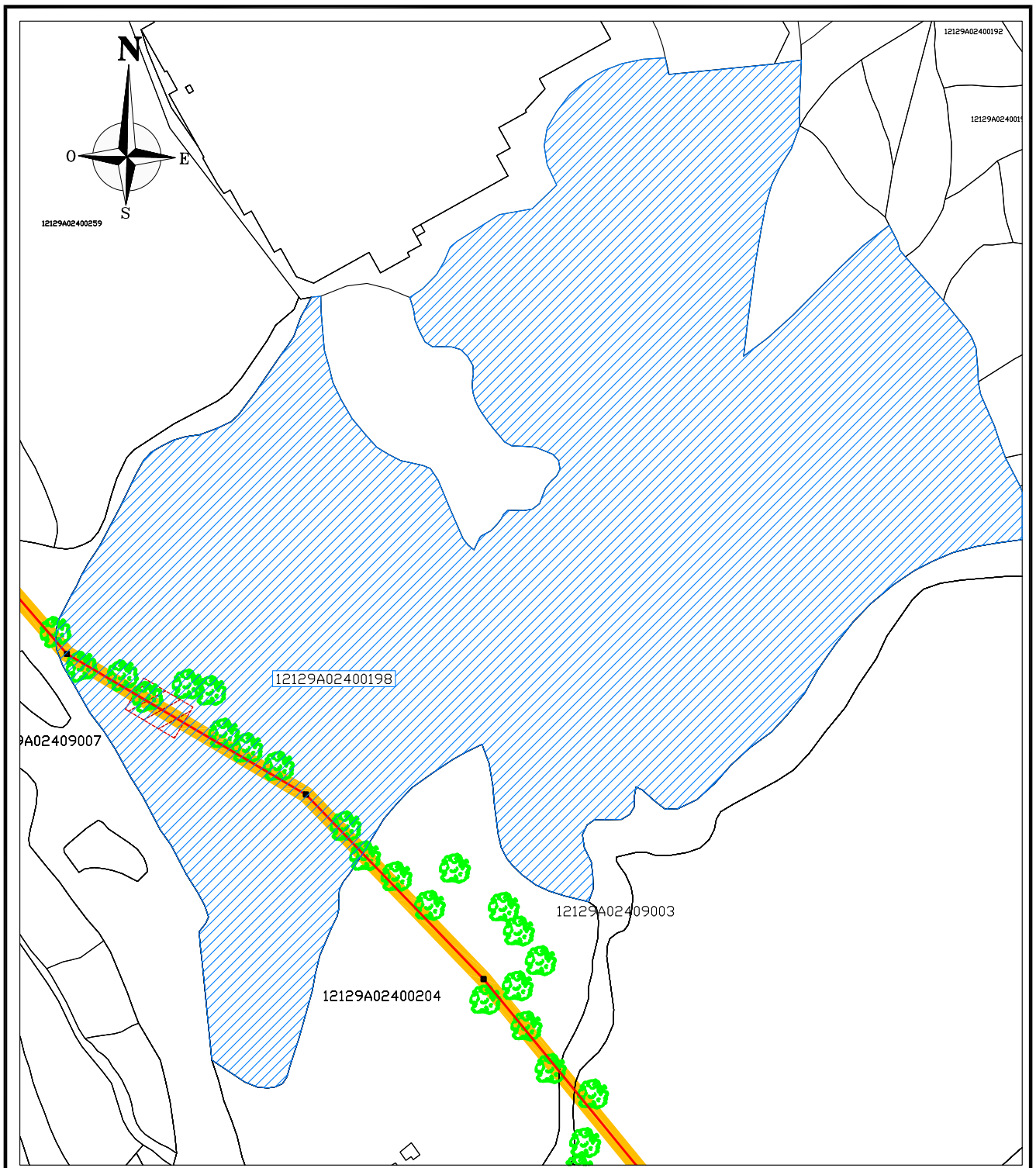


PROYECTO:
 NUEVA LÍNEA AÉREA TRIFÁSICA 20KV
 INTERCONEXIÓN L-BENASAL STR BENASAL
 (Ap.935221) y CTD CID, EN BENASAL y
 VILAFRANCA DEL CID (CASTELLÓN)

Título del Plano: PARCELA Nº 204, POLIGONO Nº 24

Proyecto nº: CS-153/17

Longitud vuelo (m): 125	Servidumbre (m2): 687,5	Ocupación Temporal (m2): 350	Propietario/a: AYUNTAMIENTO DE VILAFRANCA DEL CID AV. LOSAR, 26, 12150-VILAFRANCA DEL CID	Escala: 1:2.500
Nº Apoyo: 28	Expropiación (m2): 3,8	Tipo de cultivo: Especies mezcladas, pastos, im-productivo y labradío seco	Término Municipal: Villafranca	Autor: JFL
				Nº Plano: CS-VIL-29
				Fecha: Diciembre 2017



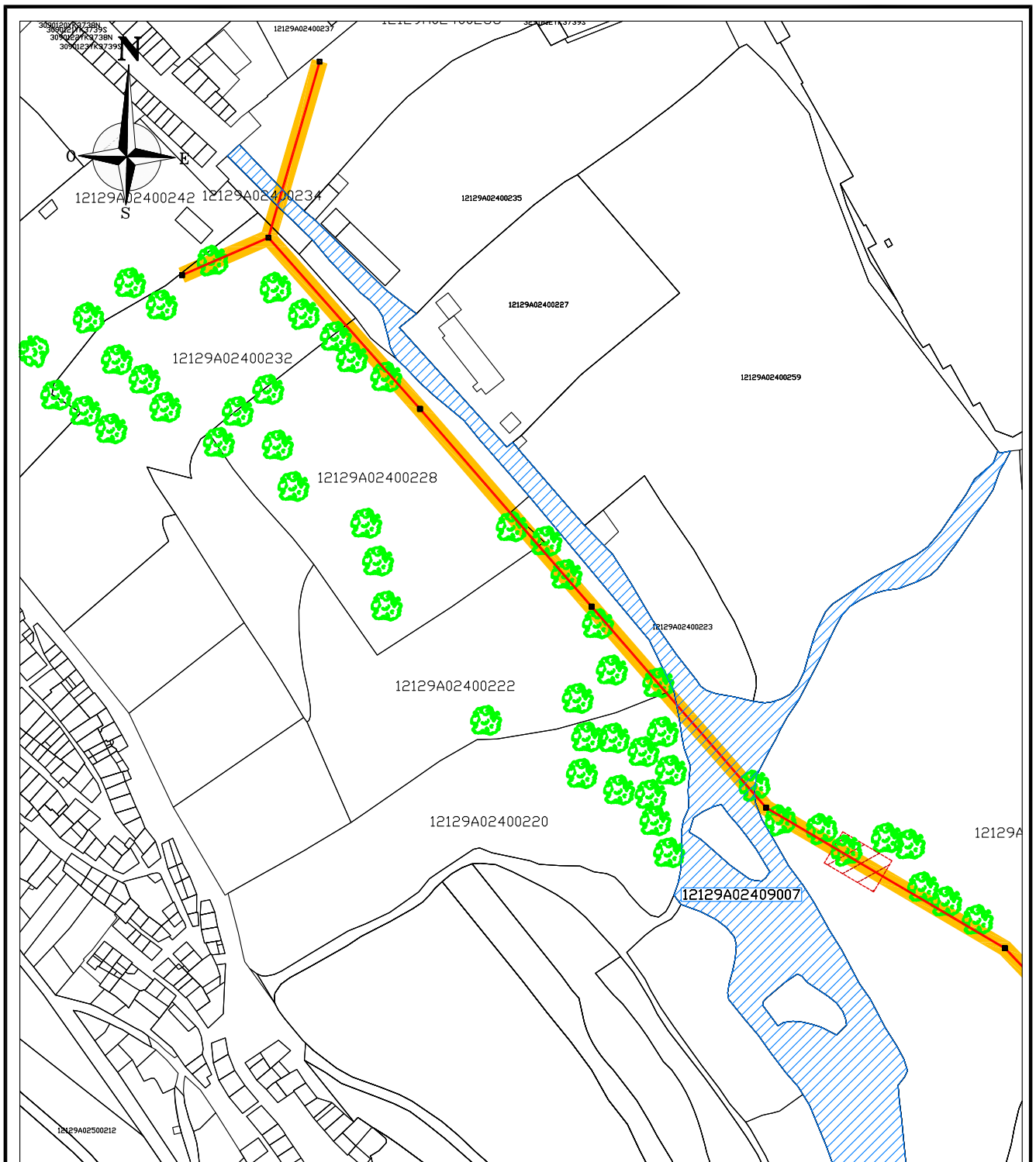
LEYENDA: Finca afectada Línea en Proyecto Apoyo Servidumbre de paso y Ocupación Temporal



PROYECTO:
 NUEVA LÍNEA AÉREA TRIFÁSICA 20KV
 INTERCONEXIÓN L-BENASAL STR BENASAL
 (Ap.935221) y CTD CID, EN BENASAL y
 VILLAFRANCA DEL CID (CASTELLÓN)

Título del Plano: PARCELA Nº 198, POLIGONO Nº 24 Proyecto nº: CS-153/17

Longitud vuelo (m): 160,5	Servidumbre (m2): 882,6	Ocupación Temporal (m2): 521	Propietario/a: CALPE INVEST, S.L. AV. VALL D'UXÓ, 12, 12004-CASTELLÓN DE LA PLANA	Escala: 1:2.500
Nº Apoyo: 29 y 30	Expropiación (m2): 7,6	Tipo de cultivo: Especies mezcladas, pastos, ma- torral y labradío secano	Término Municipal: Villafranca	Autor: JFL
				Nº Plano: CS-VIL-30
				Fecha: Diciembre 2017



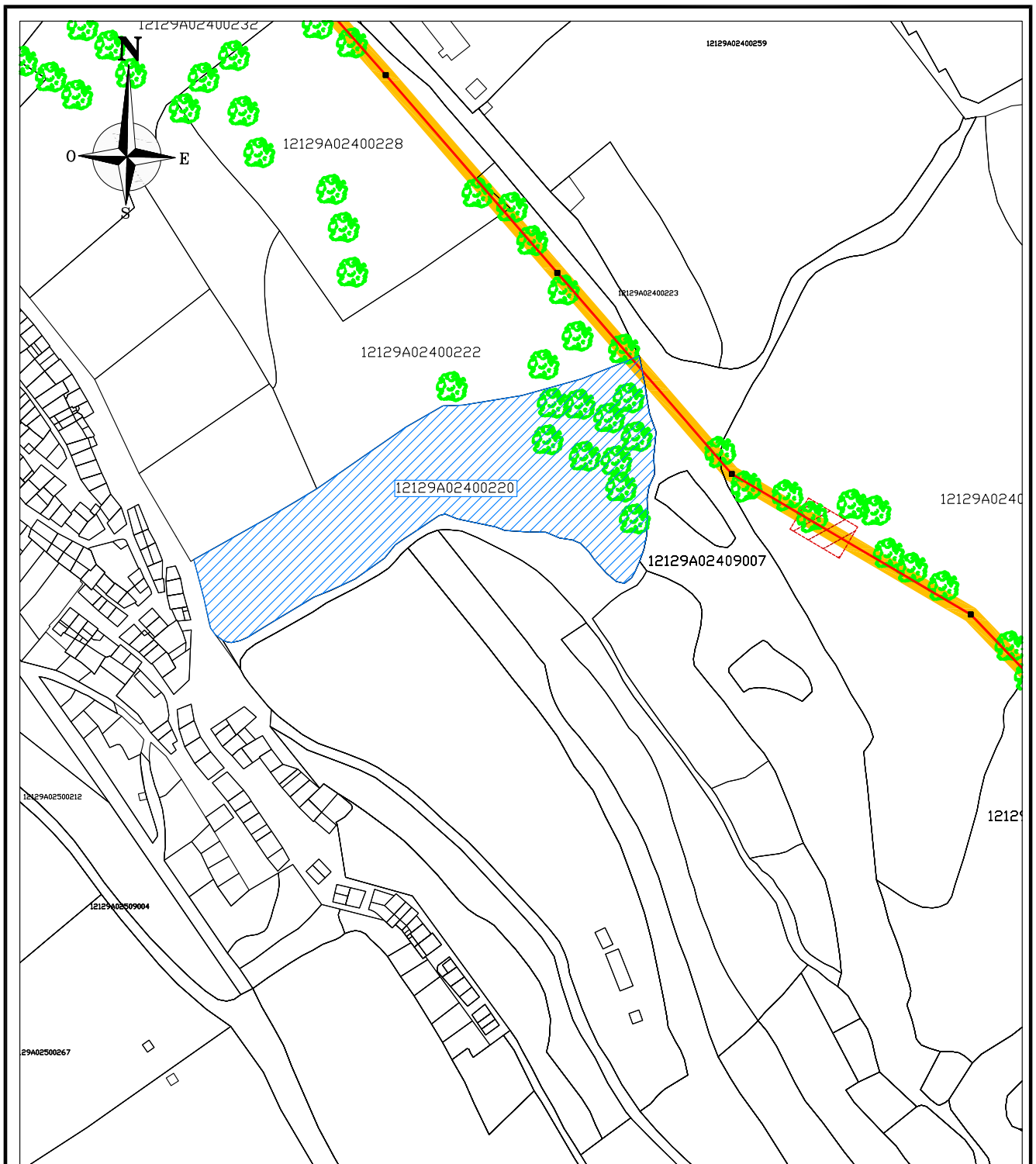
LEYENDA: Finca afectada Línea en Proyecto Apoyo Servidumbre de paso y Ocupación Temporal



PROYECTO:
 NUEVA LÍNEA AÉREA TRIFÁSICA 20KV
 INTERCONEXIÓN L-BENASAL STR BENASAL
 (Ap.935221) y CTD CID, EN BENASAL y
 VILAFRANCA DEL CID (CASTELLÓN)

Título del Plano: PARCELA Nº 9007, POLIGONO Nº 24 Proyecto nº: CS-153/17

Longitud vuelo (m): 58,1	Servidumbre (m2): 319,7	Ocupación Temporal (m2): 116,2	Propietario/a: CONSELLERIA MEDI AMBIEN - DIR. TERRITORIAL CASTELLÓ AV. HERMANOS BDU, 37 -12003- CASTELLÓN	Escala: 1:2.500
Nº Apoyo:	Expropiación (m2):	Tipo de cultivo: Vía de comunicación de dominio público	Término Municipal: Villafranca	Autor: JFL
				Nº Plano: CS-VIL-31
				Fecha: Diciembre 2017



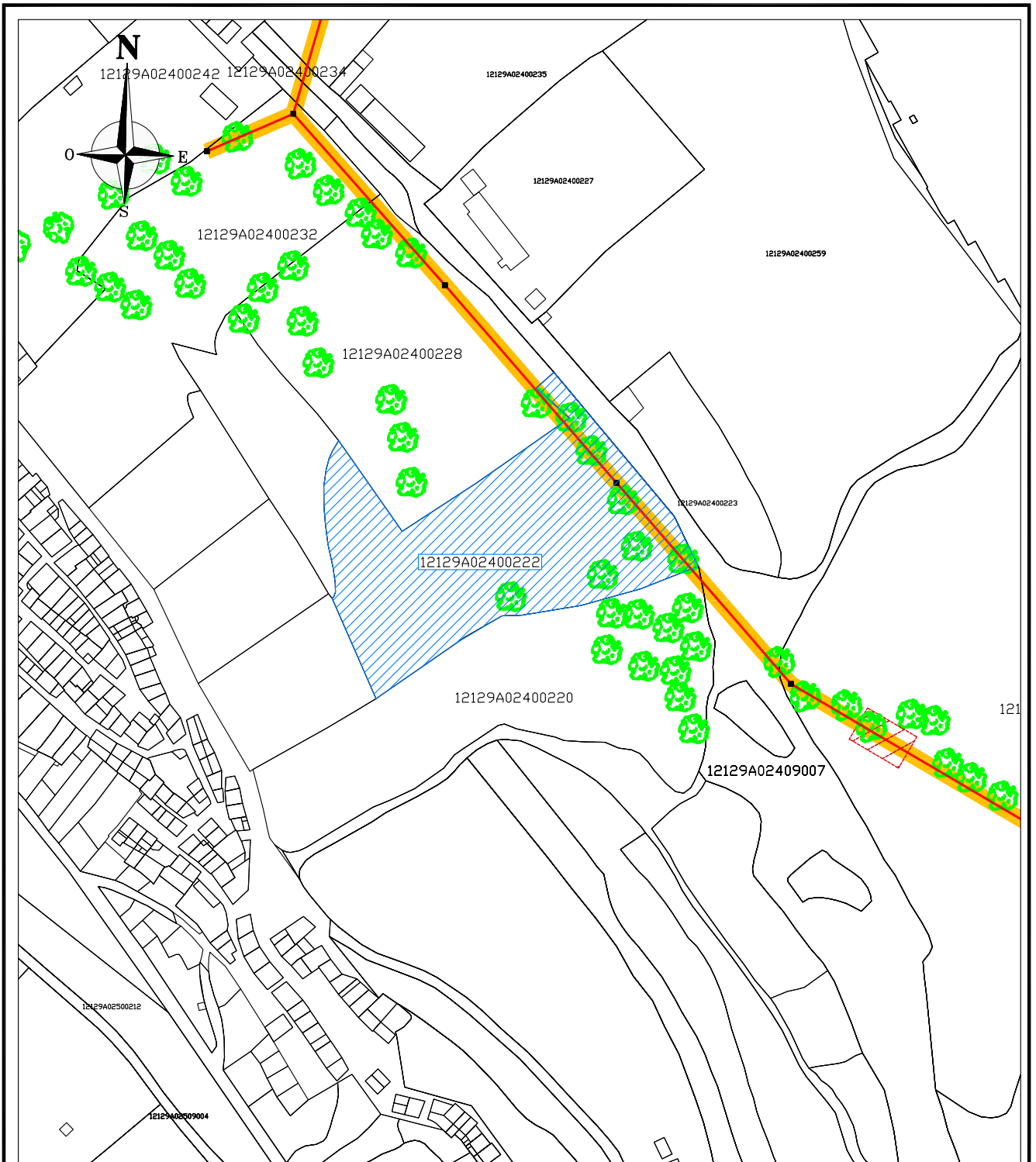
LEYENDA: Finca afectada Línea en Proyecto Apoyo Servidumbre de paso y Ocupación Temporal



PROYECTO:
 NUEVA LÍNEA AÉREA TRIFÁSICA 20KV
 INTERCONEXIÓN L-BENASAL STR BENASAL
 (Ap.935221) y CTD CID, EN BENASAL y
 VILAFRANCA DEL CID (CASTELLÓN)

Título del Plano: PARCELA Nº 220, POLIGONO Nº 24 Proyecto nº: CS-153/17

Longitud vuelo (m): 6,7	Servidumbre (m2): 36,6	Ocupación Temporal (m2): 13,3	Propietario/a: ANGELES BARREDA BELTRAN C/ MASET, 47, 12150-VILAFRANCA DEL CID	Escala: 1:2.500
Nº Apoyo:	Expropiación (m2):	Tipo de cultivo: Pastos, especies mezcladas y labor o labradío seco	Término Municipal: Villafranca	Autor: JFL
				Nº Plano: CS-VIL-32
				Fecha: Diciembre 2017



LEYENDA: Finca afectada Línea en Proyecto Apoyo Servidumbre de paso y Ocupación Temporal

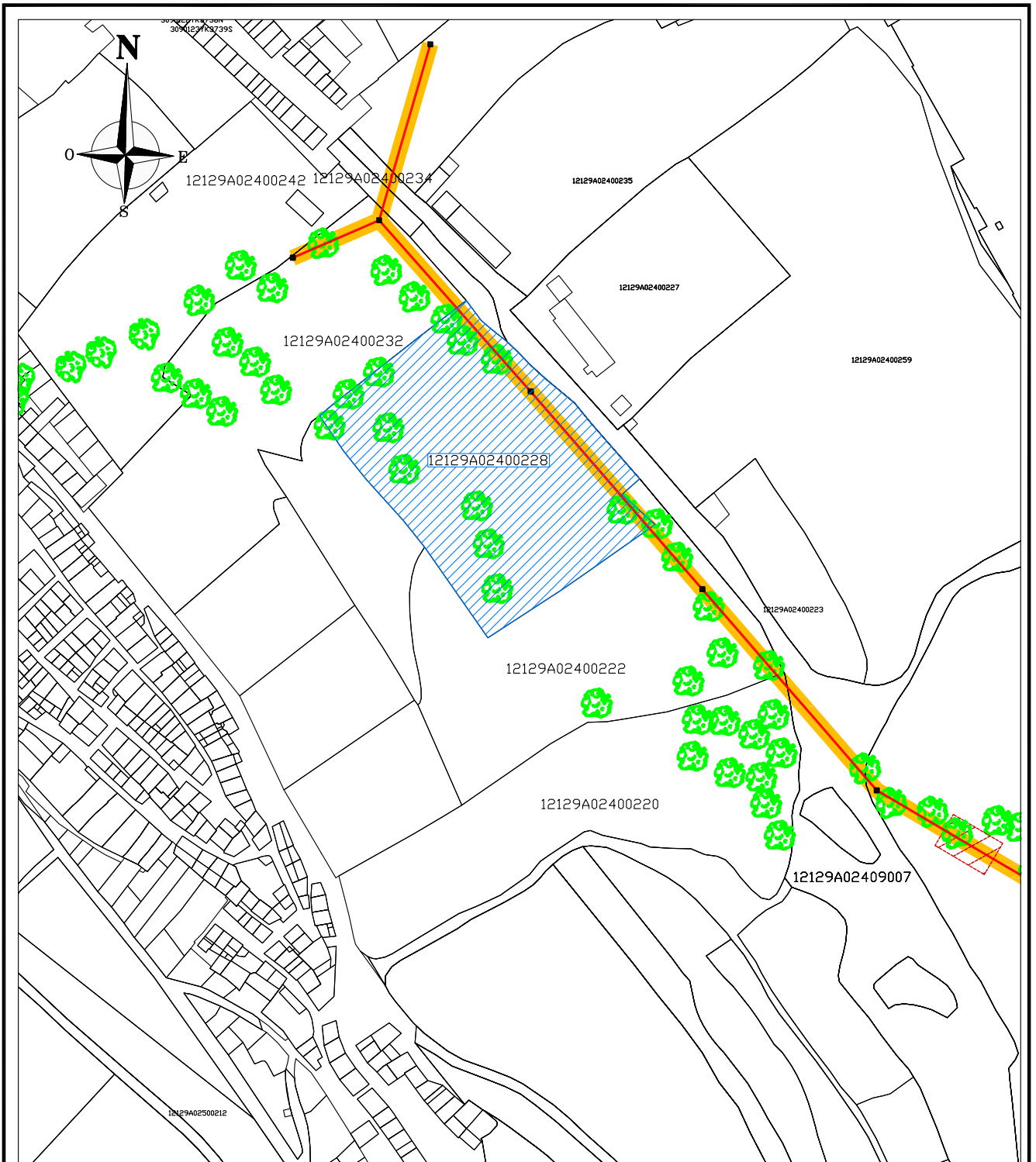


PROYECTO:
 NUEVA LÍNEA AÉREA TRIFÁSICA 20KV
 INTERCONEXIÓN L-BENASAL STR BENASAL
 (Ap.935221) y CTD CID, EN BENASAL y
 VILAFRANCA DEL CID (CASTELLÓN)

Título del Plano: PARCELA N° 222, POLIGONO N° 24

Proyecto n°: CS-153/17

Longitud vuelo (m): 83	Servidumbre (m2): 456,2	Ocupación Temporal (m2): 265,9	Propietario/a: JUSTA MONFORT BADAL	Escala: 1:2.500
				Fecha: Diciembre 2017
N° Apoyo: 31	Expropiación (m2): 3,8	Tipo de cultivo: Pastos, especies mezcladas y labor o labradío seco	Término Municipal: Villafranca	Autor: JFL
				N° Plano: CS-VIL-33



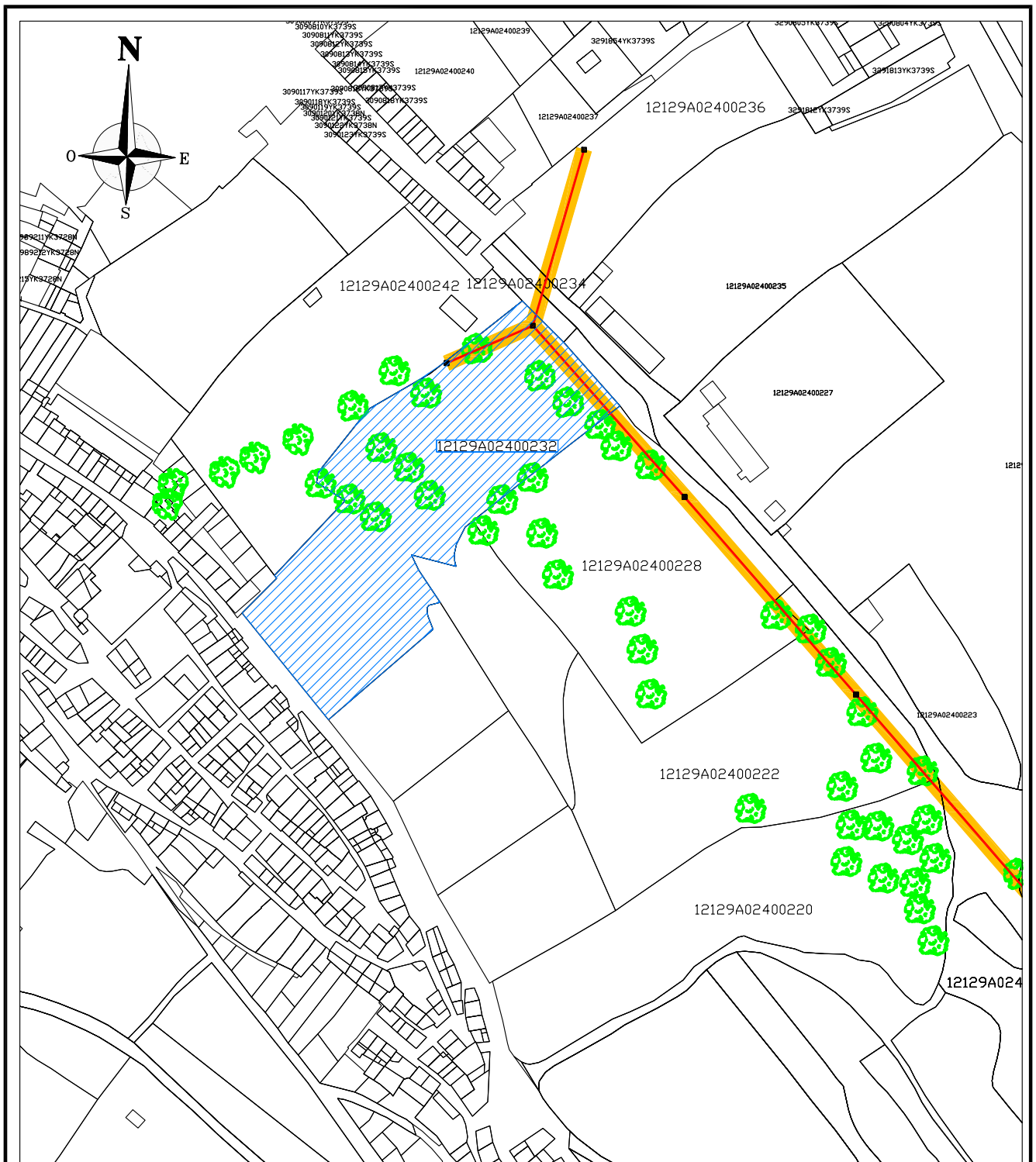
LEYENDA: Finca afectada Línea en Proyecto Apoyo Servidumbre de paso y Ocupación Temporal



PROYECTO:
 NUEVA LÍNEA AÉREA TRIFÁSICA 20KV
 INTERCONEXIÓN L-BENASAL STR BENASAL
 (Ap.935221) y CTD CID, EN BENASAL y
 VILLAFRANCA DEL CID (CASTELLÓN)

Título del Plano: PARCELA N° 228, POLIGONO N° 24 Proyecto n°: CS-153/17

Longitud vuelo (m): 125	Servidumbre (m ²): 687,3	Ocupación Temporal (m ²): 349,9	Propietario/a: ENRIQUE MONFORT PONS C/ MAYOR, 46, 12150-VILLAFRANCA DEL CID	Escala: 1:2.500
N° Apoyo: 32	Expropiación (m ²): 3,8	Tipo de cultivo: Pastos y labor o labradío se- cano	Término Municipal: Villafranca	Autor: JFL
				N° Plano: CS-VIL-34
				Fecha: Diciembre 2017

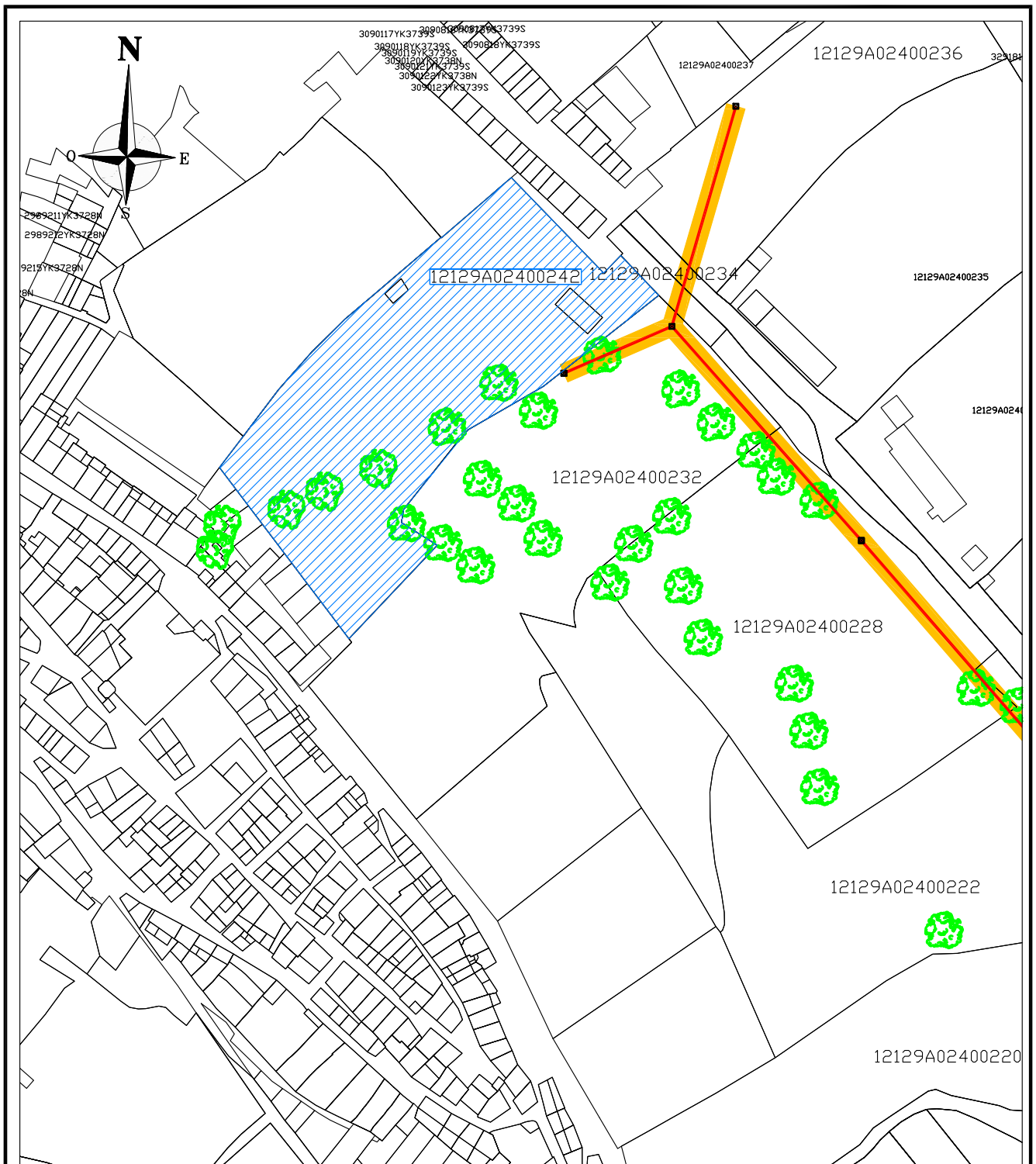


LEYENDA: Finca afectada Línea en Proyecto Apoyo Servidumbre de paso y Ocupación Temporal



PROYECTO:
 NUEVA LÍNEA AÉREA TRIFÁSICA 20KV
 INTERCONEXIÓN L-BENASAL STR BENASAL
 (Ap.935221) y CTD CID, EN BENASAL y
 VILAFRANCA DEL CID (CASTELLÓN)

Título del Plano: PARCELA N° 232, POLIGONO N° 24			Proyecto n°: CS-153/17		
Longitud vuelo (m): 94,9	Servidumbre (m2): 522	Ocupación Temporal (m2): 289,8	Propietario/a: JUAN BARREDA MIRALLES C/ HUERTO SDGUERDS, 1, 12001-CASTELLÓN DE LA PLANA		Escala: 1:2.500 Fecha: Diciembre 2017
N° Apoyo: 33	Expropiación (m2): 3,8	Tipo de cultivo: Pastos y labor o labradío se- cano	Término Municipal: Villafranca	Autor: JFL	N° Plano: CS-VIL-35



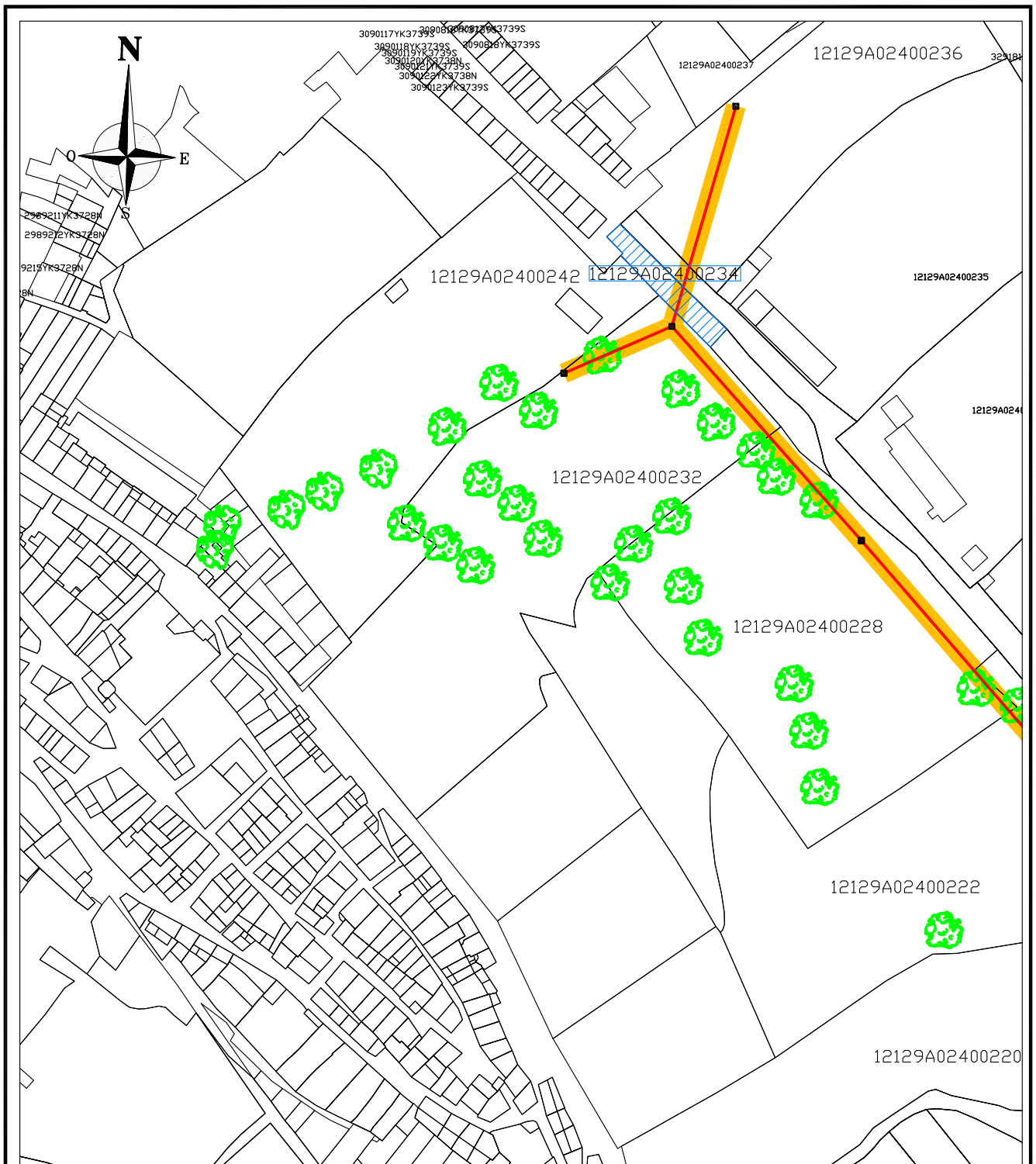
LEYENDA: Finca afectada Línea en Proyecto Apoyo Servidumbre de paso y Ocupación Temporal



PROYECTO:
 NUEVA LÍNEA AÉREA TRIFÁSICA 20KV
 INTERCONEXIÓN L-BENASAL STR BENASAL
 (Ap.935221) y CTD CID, EN BENASAL y
 VILAFRANCA DEL CID (CASTELLÓN)

Título del Plano: PARCELA Nº 242, POLIGONO Nº 24 Proyecto nº: CS-153/17

Longitud vuelo (m): 6,8	Servidumbre (m2): 37,6	Ocupación Temporal (m2): 13,7	Propietario/a: JOAN-JOSEP MONFORT EDO C/ RVDD JUAN PUIG, 32, 12150-VILAFRANCA DEL CID	Escala: 1:2.000
Nº Apoyo:	Expropiación (m2):	Tipo de cultivo: Pastos, labor o labradío se- cano e improductivo	Término Municipal: Villafranca	Autor: JFL
				Fecha: Diciembre 2017
				Nº Plano: CS-VIL-36



LEYENDA: Finca afectada Línea en Proyecto Apoyo Servidumbre de paso y Ocupación Temporal

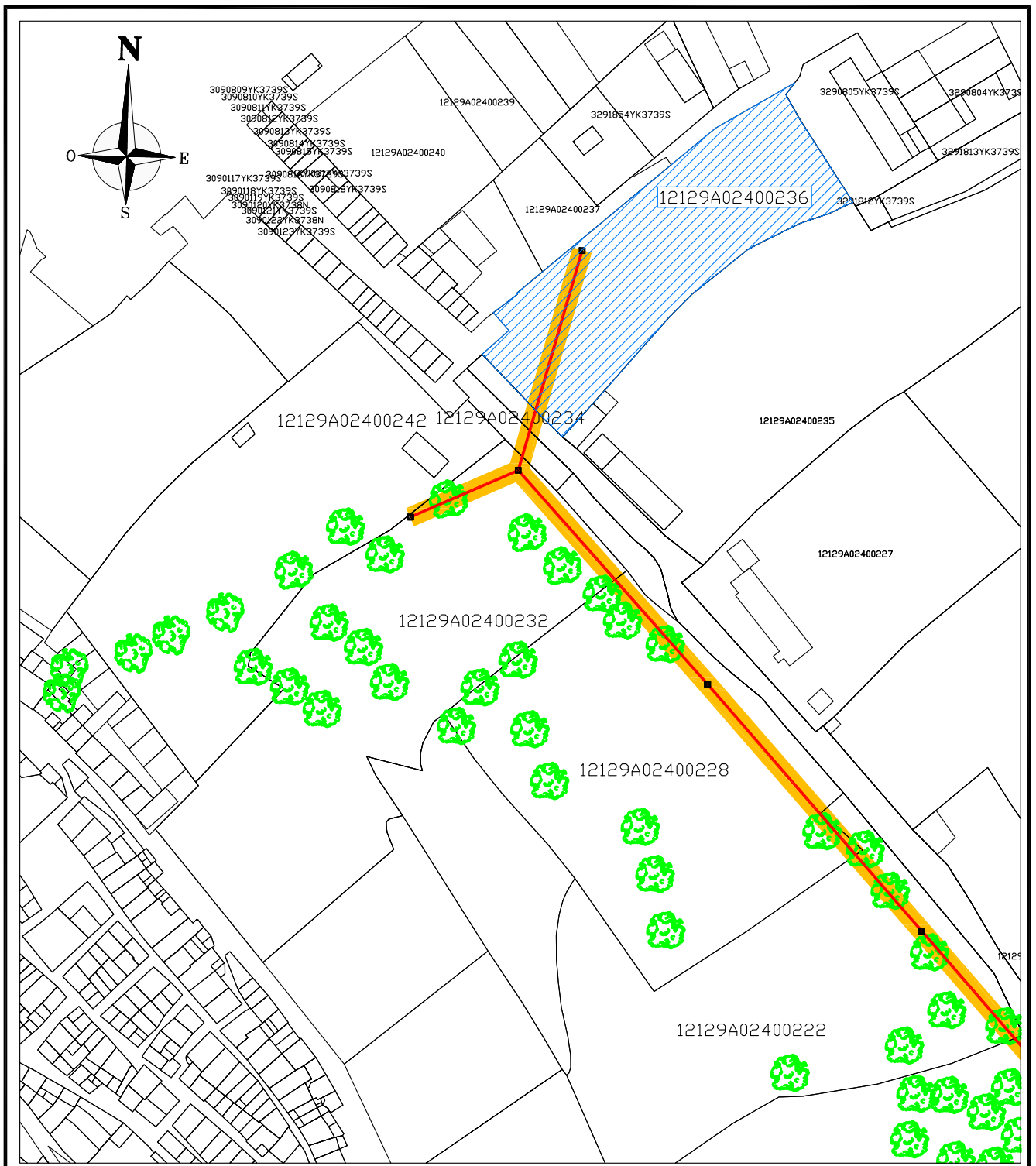


PROYECTO:
 NUEVA LÍNEA AÉREA TRIFÁSICA 20KV
 INTERCONEXIÓN L-BENASAL STR BENASAL
 (Ap.935221) y CTD CID, EN BENASAL y
 VILAFRANCA DEL CID (CASTELLÓN)

Título del Plano: PARCELA Nº 234, POLIGONO Nº 24

Proyecto nº: CS-153/17

Longitud vuelo (m): 9,1	Servidumbre (m2): 50,2	Ocupación Temporal (m2): 18,2	Propietario/a: HEREDEROS DE JOAQUÍN PRADES RIPOLLES C/ VALENTIN MONTOLIU, 7, 12150-VILAFRANCA DEL CID	Escala: 1:2.000
Nº Apoyo:	Expropiación (m2):	Tipo de cultivo: Labor o labradío seco	Término Municipal: Villafranca	Autor: JFL
				Nº Plano: CS-VIL-37
				Fecha: Diciembre 2017



LEYENDA: Finca afectada Línea en Proyecto Apoyo Servidumbre de paso y Ocupación Temporal



PROYECTO:
 NUEVA LÍNEA AÉREA TRIFÁSICA 20KV
 INTERCONEXIÓN L-BENASAL STR BENASAL
 (Ap.935221) y CTD CID, EN BENASAL y
 VILAFRANCA DEL CID (CASTELLÓN)

Título del Plano: PARCELA Nº 236, POLIGONO Nº 24			Proyecto nº: CS-153/17		
Longitud vuelo (m): 56,90	Servidumbre (m2): 312,70	Ocupación Temporal (m2): 113,70	Propietario/a: HEREDEROS DE MIGUEL MESTRE BADAL C/ BERNAT SERRA, 29, 12150-VILAFRANCA DEL CID		Escala: 1:2.000
Nº Apoyo:	Expropiación (m2):	Tipo de cultivo: Pastos, labor o labradío se- cano	Término Municipal: Villafranca	Autor: JFL	Nº Plano: CS-VIL-38
					Fecha: Diciembre 2017